



Lokalny Program Rewitalizacji Gminy Kąkolewnica

Załącznik

do uchwały Nr XXV/54/2017

Rady Gminy Kąkolewnica

z dnia 31 maja 2017 roku

Lokalny Program Rewitalizacji Gminy Kąkolewnica na lata 2017 – 2023



Kąkolewnica, maj 2017 r.



Fundusze Europejskie
Pomoc Techniczna

Unia Europejska
Fundusz Spójności





Lokalny Program Rewitalizacji Gminy Kąkolewnica

Spis treści

Wstęp	3
1. Opis powiązań programu rewitalizacji z dokumentami strategicznymi i planistycznymi.....	7
1.1. Krajowe i regionalne dokumenty strategiczne i planistyczne	7
1.2. Dokumenty strategiczne i planistyczne Gminy Kąkolewnica	11
2. Diagnoza czynników i zjawisk kryzysowych oraz skala i charakter potrzeb rewitalizacyjnych.....	13
2.1. Charakterystyka Gminy Kąkolewnica	13
2.2. Delimitacja obszaru zdegradowanego – analiza wskaźników	15
2.2.1. Analiza Gminy Kąkolewnica – sfera społeczna	15
2.2.2. Analiza Gminy Kąkolewnica – sfera gospodarcza	36
2.2.3. Analiza Gminy Kąkolewnica – sfera środowiskowa.....	45
2.2.4. Analiza Gminy Kąkolewnica – sfera techniczna	56
2.2.5. Analiza Gminy Kąkolewnica – sfera przestrzenno-funkcjonalna.....	74
2.2.6. Wyniki diagnozy w poszczególnych sferach.....	88
3. Zasięgi przestrzenne obszaru zdegradowanego i obszaru rewitalizacji	93
3.1. Metodologia wyznaczenia obszaru zdegradowanego i obszaru rewitalizacji	93
3.2. Obszar zdegradowany na terenie Gminy Kąkolewnica	99
3.3. Obszar rewitalizacji na terenie Gminy Kąkolewnica	101
4. Wizja stanu obszaru po przeprowadzeniu rewitalizacji (planowany efekt rewitalizacji)	106
5. Cele rewitalizacji oraz odpowiadające zidentyfikowanym potrzebom rewitalizacyjnym kierunki działań mających na celu eliminację lub ograniczenie negatywnych zjawisk	108
6. Lista planowanych, podstawowych projektów i przedsięwzięć rewitalizacyjnych wraz z ich opisami.....	111
7. Charakterystyka pozostałych rodzajów przedsięwzięć rewitalizacyjnych realizujących kierunki działań, mających na celu eliminację lub ograniczenie negatywnych zjawisk powodujących sytuację kryzysową	117
8. Mechanizmy zapewnienia komplementarności między poszczególnymi projektami/przedsięwzięciami rewitalizacyjnymi oraz pomiędzy działaniami różnych podmiotów i funduszy na obszarze objętym programem rewitalizacji	119
8.1. Komplementarność przestrzenna.....	119
8.2. Komplementarność problemowa	120
8.3. Komplementarność proceduralno-instytucjonalna	120
8.4. Komplementarność międzyokresowa	121
8.5. Komplementarność źródeł finansowania	122
9. Indykatywne ramy finansowe	123
10. Mechanizmy włączenia interesariuszy w proces rewitalizacji.....	126
Konsultacje społeczne przeprowadzone zostały w następujących formach:	129
11. System realizacji (wdrażania) programu rewitalizacji	133
12. System monitoringu i oceny skuteczności działań i system wprowadzania modyfikacji w reakcji na zmiany w otoczeniu programu 136	
13. Proces strategicznej oceny oddziaływania Programu na środowisko	139
Spis tabel.....	140
Spis map.....	141



Fundusze Europejskie
Pomoc Techniczna

Unia Europejska
Fundusz Spójności





Wstęp

Gmina Kąkolewnica przystąpiła do opracowania Lokalnego Programu Rewitalizacji zgodnego z wymaganiami wynikającymi z *Wytycznych w zakresie rewitalizacji w programach operacyjnych na lata 2014-2020* Ministra Rozwoju z dnia 2 sierpnia 2016 r. oraz *Zasadami programowania, wdrażania i wsparcia rewitalizacji w województwie lubelskim* Departamentu Wdrażania Europejskiego Funduszu Rozwoju Regionalnego i Departamentu Zarządzania Regionalnym Programem Operacyjnym. Podstawą formalnoprawną podjęcia prac nad uchwaleniem dokumentu jest art. 18 ust. 2 pkt 6 ustawy z dnia 8 marca 1990 r. o samorządzie gminnym (Dz. U. z 2016 r. poz. 446).

Program Rewitalizacji - to wieloletni plan działań w sferze społecznej, gospodarczej, przestrzenno-funkcjonalnej, środowiskowej lub technicznej zmierzający do wyprowadzenia obszarów rewitalizacji ze stanu kryzysowego oraz stworzenia warunków do ich zrównoważonego rozwoju, stanowiący narzędzie planowania, koordynowania i integrowania różnorodnych aktywności w ramach rewitalizacji¹.

Lokalny Program Rewitalizacji Gminy Kąkolewnica na lata 2017-2023 powstał przy szerokiej współpracy z mieszkańcami, przedstawicielami organizacji pozarządowych, podmiotami społecznymi, przedsiębiorcami oraz innymi interesariuszami rewitalizacji.

Dokument jest rezultatem prac analitycznych i konsultacji społecznych służących wytyczeniu obszaru zdegradowanego i obszaru rewitalizacji Gminy Kąkolewnica.

Całość dokumentu rozpoczyna opis powiązań Lokalnego Programu Rewitalizacji z dokumentami strategicznymi i planistycznymi. Lokalny Program Rewitalizacji Gminy Kąkolewnica jest spójny z priorytetami i celami dokumentów szczebla krajowego i regionalnego: Krajową Strategią Rozwoju Regionalnego 2010-2020: Regiony, Miasta, Obszary Wiejskie, Strategią Rozwoju Kraju 2020, Koncepcją Przestrzennego Zagospodarowania Kraju, Strategią Rozwoju Województwa Lubelskiego. Jednocześnie wskazano zgodności celów niniejszego Programu z dokumentami strategicznymi i planistycznymi na szczeblu lokalnym - Strategią Rozwoju Gminy Kąkolewnica na lata 2015-2023 oraz Strategią Rozwiązywania Problemów Społecznych w Gminie Kąkolewnica Wschodnia na lata 2007-2017.

¹ *Wytyczne w zakresie rewitalizacji w programach operacyjnych na lata 2014–2020*, Minister Rozwoju





Lokalny Program Rewitalizacji Gminy Kąkolewnica

Rozdział 2 stanowi pogłębiona diagnoza czynników i zjawisk kryzysowych oraz skala i charakter potrzeb rewitalizacyjnych z opisem potencjałów. Analizie zostały poddane zjawiska kryzysowe w sferach: społecznej, gospodarczej, technicznej, przestrzenno-funkcjonalnej, środowiskowej, jak również wzajemne powiązania między nimi. Podsumowanie przeprowadzonej diagnozy stanowi prezentacja wyników w poszczególnych sferach.

W rozdziale 3 wskazano na zasięgi przestrzenne obszaru zdegradowanego i obszaru rewitalizacji – opisano metodologię wyznaczenia obszaru zdegradowanego i obszaru rewitalizacji, która wynika bezpośrednio z *Wytycznych w zakresie rewitalizacji w programach operacyjnych na lata 2014–2020* zatwierdzonych przez Ministra Rozwoju w dniu 02.08.2016 r. Na potrzeby opracowania diagnozy oraz zdefiniowania problemów obszar Gminy Kąkolewnica został podzielony na sołectwa. Dokonana analiza danych ilościowych, uzupełniona o dane o charakterze jakościowych pozwoliła na wyznaczenie granic obszaru zdegradowanego Gminy. Dla wyznaczenia obszaru zdegradowanego dokonano analizy porównawczej jednostek referencyjnych (sołectwa), opartej na analizie wielokryterialnej - zestawie wskaźników cząstkowych i wag oraz syntetycznych wskaźników degradacji we wszystkich sferach, pozwalających na obiektywne określenie stopnia zróżnicowania zjawisk kryzysowych i potencjałów lokalnych na terenie Gminy. Syntetyczne wskaźniki koncentracji zjawisk kryzysowych w poszczególnych sferach przedstawione zostały na mapach poglądowych Gminy Kąkolewnica z podziałem na jednostki strukturalne. Dla przyjętych wskaźników w ramach zjawisk kryzysowych przyporządkowano określone wagi. Wielkość wag wynika z wpływu wskaźnika na sytuację w Gminie Kąkolewnica i poziomu istotności dla poziomu degradacji. Za kluczową uznano sferę społeczną i przestrzenno-funkcjonalną. Dla każdego ze wskaźników przyjęto skalę punktów określających poziom natężenia zjawiska negatywnego: 1 - niskie natężenie problemu; 2 - średnie natężenie problemu; 3 - wysokie natężenie problemu. Na tej podstawie każdemu ze wskaźników przyporządkowano odpowiednią liczbę punktów, a następnie liczbę tę przemnożono przez wagę danej cechy. Wyznaczenie granic obszaru rewitalizacji nastąpiło w oparciu o dwie przesłanki:

- Po pierwsze - stwierdzenie, że na wybranym obszarze uznanym wcześniej jako zdegradowany istnieje szczególna koncentracja negatywnych zjawisk (na podstawie wartości wskaźników koncentracji zjawisk negatywnych).
- Po drugie - uznanie, że wybrany obszar ma istotne znaczenie dla poziomu degradacji całej Gminy Kąkolewnica (w ramach spotkań konsultacyjnych, warsztatów) dysponując na tyle silnym potencjałem, by dało się doprowadzić do rewitalizacji całego obszaru w sposób oddziaływujący na obszar zdegradowany i obszar całej Gminy Kąkolewnica.



Unia Europejska
Fundusz Spójności





Lokalny Program Rewitalizacji Gminy Kąkolewnica

Biorąc pod uwagę analizę problemów występujących w poszczególnych sołectwach, zapisy w dokumentach strategicznych i planistycznych Gminy Kąkolewnica oraz plany inwestycyjne władz Gminy Kąkolewnica, wyznaczono obszar rewitalizacji i w jego obrębie podobszary:

- **PODOBSZAR – SOŁECTWO KĄKOLEWNICA POŁUDNIOWA** – podobszar obejmujący teren całego sołectwa Kąkolewnica Południowa, zamieszkiwany przez 662 osób, co stanowi 7,81% ogółu mieszkańców; zajmujący powierzchnię 621 km², co stanowi 4,21% powierzchni ogółem Gminy Kąkolewnica.
- **PODOBSZAR – SOŁECTWO RUDNIK** – podobszar obejmujący teren całego sołectwa Rudnik, zamieszkiwany przez 871 osób, co stanowi 10,27% ogółu mieszkańców; zajmujący powierzchnię 674,07 km², co stanowi 4,57% powierzchni ogółem Gminy Kąkolewnica.

Rozdział 4 Zawiera wizję stanu obszaru po przeprowadzeniu rewitalizacji (planowany efekt rewitalizacji), w świetle wizji „*Po realizacji programu rewitalizacji Gmina Kąkolewnica przezwycięży kryzysy i zlikwiduje bariery na obszarach najbardziej zdegradowanych w szczególności w zakresie problemów społecznych i niedogodności infrastrukturalnych, co przyczyni się do dynamicznego rozwoju gospodarczego. Znacznie zwiększona aktywność mieszkańców oraz zrealizowanie wskazanych przez nich zadań przyczyni się do możliwie najlepszego wykorzystania lokalnego potencjału obszaru Gminy*”.

Rozdział 5 to prezentacja celów rewitalizacji i odpowiadających zidentyfikowanym potrzebom rewitalizacyjnym kierunki działań mające na celu eliminację lub ograniczenie negatywnych zjawisk. W toku prac wyodrębniono następujące cele rewitalizacji:

1. Znaczne ograniczenie negatywnych zjawisk społecznych (ubóstwo, bezrobocie) oraz zahamowanie procesów ich rozprzestrzeniania się na teren całej Gminy.
2. Zwiększenie poziomu aktywności gospodarczej i poprawa atrakcyjności przestrzeni publicznej obszaru Gminy.
3. Likwidacja barier rozwojowych w sferze gospodarczej/ społecznej/ przestrzennej/ środowiskowej.

Rozdziały 6 i 7 stanowią kolejno listę planowanych podstawowych projektów i przedsięwzięć rewitalizacyjnych wraz z ich opisami oraz charakterystykę pozostałych rodzajów przedsięwzięć



Unia Europejska
Fundusz Spójności





Lokalny Program Rewitalizacji Gminy Kąkolewnica

rewitalizacyjnych realizujących kierunki działań, mających na celu eliminację lub ograniczenie negatywnych zjawisk powodujących sytuację kryzysową.

W rozdziale 8 wskazano na mechanizmy zapewnienia komplementarności między poszczególnymi projektami/przedsięwzięciami rewitalizacyjnymi oraz pomiędzy działaniami różnych podmiotów i funduszy na obszarze objętym programem rewitalizacji.

Rozdział 9 opisuje indykatywne ramy finansowe. Finansowanie przedsięwzięć wpisanych do Lokalnego Programu Rewitalizacji będzie się odbywać przede wszystkim ze środków budżetowych Gminy Kąkolewnica, przy współfinansowaniu ze środków zewnętrznych, głównie unijnych.

W rozdziale 10 wskazano na mechanizmy włączenia interesariuszy w proces rewitalizacji. Prace nad przygotowaniem Programu, jak również wdrażanie (realizacja) programu oparto na współpracy ze wszystkimi grupami interesariuszy, w tym szczególnie ze społecznością obszarów rewitalizacji, innymi ich użytkownikami, przedsiębiorcami i organizacjami pozarządowymi.

Ostatnim etapem prac nad Lokalnym Programem Rewitalizacji było opracowanie systemu realizacji (wdrażania) programu rewitalizacji oraz systemu monitoringu i oceny skuteczności działań i system wprowadzania modyfikacji w reakcji na zmiany w otoczeniu programu, co zostało zawarte w rozdziałach 11 i 12.



Unia Europejska
Fundusz Spójności





1. Opis powiązań programu rewitalizacji z dokumentami strategicznymi i planistycznymi

Lokalny Program Rewitalizacji Gminy Kąkolewnica jest zgodny z dokumentami strategicznymi i planistycznymi na szczeblu krajowym, regionalnym i lokalnym oraz wyznaczonymi w nich priorytetami i celami. Wzajemna komplementarność podniesie prawdopodobieństwo realizacji działań podejmowanych w ramach LPR oraz ich efektywność.

Na szczeblu krajowym i regionalnym, Program jest powiązany z:

- Krajową Strategią Rozwoju Regionalnego 2010-2020: Regiony, Miasta, Obszary Wiejskie.
- Strategią Rozwoju Kraju 2020.
- Koncepcją Przestrzennego Zagospodarowania Kraju.
- Strategią Rozwoju Województwa Lubelskiego.

Na szczeblu lokalnym, Program jest powiązany z:

- Strategią Rozwoju Gminy Kąkolewnica na lata 2015-2023.
- Strategią Rozwiązywania Problemów Społecznych w Gminie Kąkolewnica Wschodnia na lata 2007-2017.

1.1. Krajowe i regionalne dokumenty strategiczne i planistyczne

KRAJOWA STRATEGIA ROZWOJU REGIONALNEGO 2010-2020: REGIONY, MIASTA, OBSZARY WIEJSKIE.

Strategicznym celem polityki regionalnej określonym w KSRR jest: „Efektywne wykorzystywanie specyficznych regionalnych i innych terytorialnych potencjałów rozwojowych dla osiągnięcia celów rozwoju kraju – wzrostu, zatrudnienia i spójności w horyzoncie długookresowym”. W dokumencie wyznaczono trzy cele polityki regionalnej do 2020 roku:

1. Wspomaganie wzrostu konkurencyjności regionów („konkurencyjność”).
2. Budowanie spójności terytorialnej i przeciwdziałanie marginalizacji obszarów problemowych („spójność”).





Lokalny Program Rewitalizacji Gminy Kąkolewnica

3. Tworzenie warunków dla skutecznej, efektywnej i partnerskiej realizacji działań rozwojowych ukierunkowanych terytorialnie („sprawność”).

Lokalny Program Rewitalizacji Gminy Kąkolewnica oraz wyznaczone w nim cele i przedsięwzięcia, wpisują się we wszystkie trzy ww. cele polityki regionalnej. Przyczynią się one do **zwiększenia konkurencyjności i atrakcyjności obszaru objętego LPR** przy wykorzystaniu jego lokalnych potencjałów i zasobów. Wzrośnie **spójność terytorialna regionu, zmniejszą się różnice w rozwoju** pomiędzy poszczególnymi obszarami, zapewniony zostanie **trwały rozwój ekonomiczny i społeczny** na terenach zmarginalizowanych. Sam dokument poprawia również sprawność zarządzania polityką rozwoju na szczeblu samorządowym.

STRATEGIA ROZWOJU KRAJU 2020.

SRK wyznacza główne zadania kraju, których realizacja przyczyni się do szybkiego i zrównoważonego rozwoju państwa oraz poprawy jakości życia ludności, poprzez wzmocnienie potencjałów gospodarczych, instytucjonalnych i społecznych. Dokument wytycza obszary strategiczne, w których koncentrować się będą główne działania państwa oraz określa, jakie interwencje są niezbędne w celu przyspieszenia procesów rozwojowych.

Celem głównym wskazanym w Strategii jest: „wzmocnienie i wykorzystanie gospodarczych, społecznych i instytucjonalnych potencjałów zapewniających szybszy i zrównoważony rozwój kraju oraz poprawę jakości życia ludności”. Aby osiągnąć cel i zintensyfikować procesy rozwojowe, określono trzy obszary strategiczne, oraz w ich ramach cele i kierunki priorytetowe.

Lokalny Program Rewitalizacji Gminy Kąkolewnica oraz wyznaczone w nim cele i przedsięwzięcia **wykazują spójność** ze wszystkimi obszarami oraz poniższymi celami i kierunkami:

- Obszar strategiczny I: Sprawne i efektywne państwo:
 - ✓ Cel I.3 Wzmocnienie warunków sprzyjających realizacji indywidualnych potrzeb i aktywności obywateli.
 - Kierunek: rozwój kapitału społecznego.
- Obszar strategiczny II: Konkurencyjna gospodarka.
 - ✓ Cel II.6. Bezpieczeństwo energetyczne i środowisko.
 - Kierunek: racjonalne gospodarowanie zasobami; poprawa efektywności energetycznej; zwiększenie dywersyfikacji dostaw paliw i energii.



Unia Europejska
Fundusz Spójności





Lokalny Program Rewitalizacji Gminy Kąkolewnica

- Obszar strategiczny III: Spójność społeczna i terytorialna.
 - ✓ Cel III.1. Integracja społeczna.
 - Kierunek: zwiększenie aktywności osób wykluczonych i zagrożonych wykluczeniem społecznym; zmniejszenie ubóstwa w grupach najbardziej zagrożonych.
 - ✓ Cel III.2. Zapewnienie dostępu i określonych standardów usług publicznych.
 - Kierunek: podnoszenie jakości i dostępności usług publicznych.
 - ✓ Cel III.3. Wzmocnienie mechanizmów terytorialnego równoważenia rozwoju oraz integracja przestrzenna dla rozwijania i pełnego wykorzystania potencjałów regionalnych.
 - Kierunek: tworzenie warunków dla rozwoju ośrodków regionalnych, subregionalnych i lokalnych oraz wzmocnienia potencjału obszarów wiejskich; zwiększenie spójności terytorialnej.

Realizacja Lokalnego Programu Rewitalizacji i zapisanych w nim przedsięwzięć przyczynią się do rozwoju społecznego i gospodarczego Gminy Kąkolewnica, **włączenia wykluczonych grup społecznych** do życia społecznego i ekonomicznego, **zmniejszenia dysproporcji w rozwoju** poszczególnych sołectw Gminy Kąkolewnica. Poprawi się jakość i dostęp do usług publicznych świadczonych mieszkańcom oraz zwiększy się **spójność terytorialna** regionu.

KONCEPCJA PRZESTRZENNEGO ZAGOSPODAROWANIA KRAJU 2030.

KPZK został opracowany w celu zapewnienia efektywnego wykorzystania przestrzeni państwa. Zawiera cele i kierunki działań, które służą planowaniu przestrzennemu pozwalającemu na wzrost społeczno-gospodarczy kraju. Celem strategicznym określonym w dokumencie jest: „efektywne wykorzystanie przestrzeni kraju i jej terytorialnie zróżnicowanych potencjałów rozwojowych dla osiągnięcia ogólnych celów rozwojowych – konkurencyjności, zwiększenia zatrudnienia, sprawności funkcjonowania państwa oraz spójności w wymiarze społecznym, gospodarczym i terytorialnym w długim okresie, uwzględniając zróżnicowane potencjały rozwojowe obszaru w zakresie: rolnictwa i turystyki bazujące na posiadanych zasobach”.

Lokalny Program Rewitalizacji Gminy Kąkolewnica oraz wyznaczone w nim cele i przedsięwzięcia **wykazują spójność** z poniższymi celami określonymi w KPZK:

- Poprawa spójności wewnętrznej i terytorialnej kraju poprzez promowanie integracji funkcjonalnej, tworzenie warunków dla rozprzestrzeniania się czynników rozwoju,



Unia Europejska
Fundusz Spójności





Lokalny Program Rewitalizacji Gminy Kąkolewnica

wielofunkcyjny rozwój obszarów wiejskich oraz wykorzystywanie potencjału wewnętrznego wszystkich terytoriów.

- Poprawa dostępności terytorialnej kraju w różnych skalach przestrzennych poprzez rozwijanie infrastruktury transportowej i telekomunikacyjnej.
- Kształtowanie struktur przestrzennych wspierających osiągnięcie i utrzymanie wysokiej jakości środowiska przyrodniczego i walorów krajobrazowych Polski.
- Przywrócenie i utrwalanie ładu przestrzennego.

Realizacja działań wpisanych do LPR przyczyni się do **poprawy spójności i dostępności** regionu oraz jego rozwoju przy wykorzystaniu lokalnych potencjałów i zasobów. Zmniejszą się różnice w rozwoju pomiędzy poszczególnymi obszarami i **uporządkowany zostanie ład przestrzenny** na terenach obecnie zdegradowanych.

STRATEGIA ROZWOJU WOJEWÓDZTWA LUBELSKIEGO NA LATA 2014-2020 (Z PERSPEKTYWĄ DO 2030 R.).

Strategia jest najważniejszym dokumentem programowym, który określa wizję rozwoju oraz cele i kierunki rozwoju województwa lubelskiego. SRWL określa cztery strategiczne cele rozwoju regionu lubelskiego, których realizacji będą służyły działania samorządu województwa. Są to:

1. Wzmacnianie urbanizacji regionu.
2. Restrukturyzacja rolnictwa oraz rozwój obszarów wiejskich.
3. Selektywne zwiększanie potencjału wiedzy, kwalifikacji, zaawansowania technologicznego, przedsiębiorczości i innowacyjności regionu.
4. Funkcjonalna, przestrzenna, społeczna i kulturowa integracja regionu.

Lokalny Program Rewitalizacji Gminy Kąkolewnica oraz wyznaczone w nim cele i przedsięwzięcia, wpisują się w zapisy wszystkich ww. celów oraz przyczynią się do osiągnięcia wyznaczonych w nich zamierzeń. Wzrośnie potencjał rozwojowy Gminy Kąkolewnica, **poprawi się przestrzeń i spójność** regionu. Ograniczone zostaną zjawiska patologii społecznej na obszarze rewitalizacji, nastąpi włączenie do życia społecznego i gospodarczego wykluczonych grup społecznych, co **poprawi jakość kapitału ludzkiego** w regionie i **wzrośnie poziom życia lokalnej społeczności**. Nastąpi **zwiększenie rozwoju gospodarczego** Gminy Kąkolewnica i wzrost przedsiębiorczości.



Unia Europejska
Fundusz Spójności





1.2. Dokumenty strategiczne i planistyczne Gminy Kąkolewnica

STRATEGIA ROZWOJU GMINY KĄKOLEWNICA NA LATA 2015-2023.

Strategia Rozwoju Gminy Kąkolewnica na lata 2015-2023 – to podstawowy dokument strategiczny, który określa kierunki rozwoju społeczno-gospodarczego Gminy. Opracowany w formule partycypacyjnej uwzględnia działania prowadzące do wieloaspektowej rewitalizacji obszaru. Potrzeba rewitalizacji została wyartykułowana w Strategii zarówno w kontekście potrzeb społecznych, jak i infrastrukturalnych i planowania przestrzennego.

Cele rewitalizacji i przedsięwzięcia zaplanowane w ramach Lokalnego Programu Rewitalizacji Gminy Kąkolewnica przyczynią się przede wszystkim do realizacji następujących celów strategicznych i wyodrębnionych w ich ramach celów operacyjnych:

W ramach celu strategicznego 1. Wzrost konkurencyjności i dochodowości gospodarki - Cel operacyjny 1.2. Rozwój sektora przedsiębiorstw. Powyżej wskazane cele wpisują się w program gospodarczej rewitalizacji, zakładają wzrost konkurencyjności i dochodowości gospodarki, będącej **wyznacznikiem jakości życia mieszkańców Gminy**. Istotne tu jest wypracowanie wysokiej atrakcyjności gospodarczej i inwestycyjnej Gminy.

W ramach celu strategicznego 2. Nowoczesna infrastruktura - Cel operacyjny 2.1. Termomodernizacja budynków, Cel operacyjny 2.4. Wdrażanie technologii OZE i promowanie gospodarki niskoemisyjnej, Cel operacyjny 2.5. Rozwój i poprawa stanu infrastruktury drogowej, Cel operacyjny 2.6. Rozwój i poprawa stanu infrastruktury społecznej, kulturalnej i edukacyjnej. **Powyżej wskazane cele wpisują się w LPR oraz wyznaczone w nim cele i przedsięwzięcia, jak również przyczynią się do osiągnięcia wyznaczonych w nich zamierzeń.** Na terenie Gminy dostrzega się konieczność przeprowadzenia działań rewitalizacyjnych występujących w obszarze architektonicznym, infrastrukturalny, środowiskowym. Zakłada się, iż wszelkie inicjatywy realizowane będą w sposób sprzyjający likwidacji barier, co pozwoli na pełne korzystanie z przestrzeni społecznej przez wszystkich mieszkańców.

W ramach celu strategicznego 3. Wszechstronny rozwój kapitału ludzkiego i społecznego - Cel operacyjny 3.1. Podnoszenie poziomu i jakości wykształcenia mieszkańców, Cel operacyjny 3.2. Rozwijanie kultury i kapitału społecznego, Cel operacyjny 3.3. Wsparcie systemu opieki nad osobami starszymi. **Powyżej wskazane cele wpisują się w LPR oraz wyznaczone w nim cele i przedsięwzięcia.** Nieodłącznym elementem wszechstronnego rozwoju kapitału społecznego staje się potrzeba ciągłego



Unia Europejska
Fundusz Spójności





rozwoju kultury. W celu podnoszenia jakości kapitału społecznego, aktywizacji społecznej oraz kulturalnej, budowania poczucia tożsamości, poprawy warunków życia samorząd podejmował będzie działania na rzecz integrowania społeczności lokalnej oraz wspierania włączenia społecznego.

STRATEGIA ROZWIĄZYWANIA PROBLEMÓW SPOŁECZNYCH W GMINIE KĄKOLEWNICA WSCHODNIA NA LATA 2007-2017.

Strategia Rozwiązywania Problemów Społecznych w Gminie Kąkolewnica Wschodnia na lata 2007-2017 - stanowi podstawę do realizacji stosunkowo trwałych wzorów interwencji społecznych, które mają przyczynić się do poprawy warunków życia mieszkańców, w szczególności tych, którzy są zagrożeni marginalizacją i wykluczeniem społecznym, aby w konsekwencji doprowadzić do integracji społecznej.

Potrzeba rewitalizacji wynika z wykonanej **diagnozy**, wg której **wiele rodzin pozbawionych jest takich warunków życia, które zapewniałyby ich optymalny rozwój oraz są niezdolne do samodzielnego zaspokajania potrzeb życiowych.**

Proces rewitalizacji zorientowany jest przede wszystkim na realizację założeń poniżej wskazanych celów strategicznych i kierunków działań zawartych w Strategii Rozwiązywania Problemów Społecznych w Gminie Kąkolewnica:

- **Zmniejszenie skali bezrobocia w Gminie Kąkolewnica Wschodnia** – w ramach działań na rzecz osób bezrobotnych. Realizacja założonych w LPR przedsięwzięć przyczyni się do zwiększenia poziomu wiedzy zawodowej i motywacji do poszukiwania pracy u osób bezrobotnych oraz zwiększenia poziomu integracji społecznej.
- **Utrzymanie statusu społecznego, polepszenie bezpieczeństwa i jakości życia osób starszych** – w ramach działań na rzecz osób starszych. Zaplanowane do realizacji działania w ramach LPR przyczynią się do zwiększenia integracji społeczności oraz aktywizacji społecznej osób starszych.
- **Wielostronna pomoc dziecku i rodzinie** – w ramach działań na rzecz dzieci i rodzinie. Realizacja działań umożliwi poprawę sytuacji funkcjonowania rodziny, poprawę jakości życia rodzin oraz zwiększy możliwości rozwoju zainteresowań wśród młodzieży.

Powyżej wskazane cele wpisują się w Lokalny Program Rewitalizacji oraz wyznaczone w nim cele i przedsięwzięcia, jak również przyczynią się do osiągnięcia wyznaczonych w nich zamierzeń.



Unia Europejska
Fundusz Spójności





2. Diagnoza czynników i zjawisk kryzysowych oraz skala i charakter potrzeb rewitalizacyjnych

2.1. Charakterystyka Gminy Kąkolewnica

Gmina Kąkolewnica jest gminą wiejską, położoną w północnej części województwa lubelskiego, w powiecie radzyńskim. Gmina sąsiaduje z Gminami: Drelów – od wschodu, Łuków – od zachodu, Międzyrzec Podlaski – od północy, Radzyń Podlaski – od południa, Trzebieszów – od północnego zachodu, Ulan-Majorat – od południowego zachodu.

Położona jest w odległości ok. 145 km na wschód od Warszawy – stolicy kraju, 90 km na północ od Lublina – miasta wojewódzkiego oraz ok. 19 km od Radzyna Podlaskiego - miasta powiatowego. Zajmuje powierzchnię 147 km², a w jej skład wchodzi 20 sołectw: Brzozowica Duża, Brzozowica Mała, Grabowiec, Jurki, Kąkolewnica Południowa, Kąkolewnica Północna, Kąkolewnica Wschodnia, Lipniaki, Miłolas, Mościska, Olszewnica, Polskowola, Rudnik, Sokule, Turów, Wygnanka, Zosinowo, Żakowola Poprzeczna, Żakowola Radzyńska, Żakowola Stara. Według danych z Urzędu Gminy w 2016 roku gminę Kąkolewnica zamieszkiwało 8 464 osób.

Kąkolewnica jest gminą typowo rolniczą. Powierzchnia użytków rolnych ogółem zajmuje 10 021 ha, co stanowi prawie 67,9% całej powierzchni Gminy. Uwarunkowania agroklimatyczne, czyste ekologicznie tereny oraz tradycyjne, indywidualne rolnictwo z długimi tradycjami, predysponują obszar Gminy do rozwoju rolnictwa ekologicznego.

Teren Gminy charakteryzuje się dużym wskaźnikiem zalesienia. Lasy i zadrzewienia zajmują około 25% powierzchni Gminy. Za lasy szczególnie chronione uznano 279,75 ha lasów - są to lasy wodochronne, mające wpływ na regulacje stosunków hydrologicznych w zlewniach i na obszarach wododziałów. Zachodnia i północna część Gminy leżąca w dorzeczu rzeki Krzny, obejmująca również kompleks leśny, jest miejscem planowanego Radzyńskiego Obszaru Krajobrazu Chronionego. Obszar ten jest siedliskiem m.in. ptaków objętych ochroną gatunkową. Na przyrodniczy system Gminy składa się: kompleks leśny położony w południowo-wschodniej części Gminy, kompleks leśny położony na północ i zachód od wsi Brzozowica Duża, kompleks leśny położony na północ od wsi Grabowiec, korytarz ekologiczny w dolinie rzeki Krzny Południowej.





Mapa 1 Położenie Gminy Kąkolewnica na tle kraju, województwa lubelskiego i powiatu radzyńskiego



Źródło: Opracowanie własne



Unia Europejska
Fundusz Spójności





Na terenie Gminy Kąkolewnica znajduje się wiele obiektów zabytkowych, pośród których do najcenniejszych należą: las „Baran” – miejsce tortur i mordów żołnierzy i partyzantów w 1944 roku; dawne założenia zespołu dworskiego w m. Rudnik; zespół kościoła parafialnego pw. św. Filipa Nerii w Kąkolewnicy; „Sanktuarium Leśne” pw. św. Antoniego w Turowie; kościół pw. św. Antoniego w Turowie z 1937 roku; drewniany kościół pw. św. Jana Apostoła w Polskowoli z 1921 roku.

2.2. Delimitacja obszaru zdegradowanego – analiza wskaźników

2.2.1. Analiza Gminy Kąkolewnica – sfera społeczna

Zgodnie z *Wytycznymi w zakresie rewitalizacji w programach operacyjnych na lata 2014–2020*, stan kryzysowy danego obszaru Gminy spowodowany jest koncentracją negatywnych zjawisk społecznych - w szczególności bezrobocia, ubóstwa, przestępczości, niskiego poziomu edukacji lub kapitału społecznego, niewystarczającego poziomu uczestnictwa w życiu publicznym i kulturalnym.

W związku z powyższym dokonano analizy ilościowej problemów w sferze społecznej na terenie Gminy Kąkolewnica. Obrazują ją następujące wskaźniki:

- Liczba osób korzystająca z zasiłków z powodu bezrobocia.
- Liczba osób korzystająca z zasiłków z powodu ubóstwa.
- Liczba przestępstw i wykroczeń.
- Aktywność społeczna - liczba organizacji pozarządowych.

Analizując problemy społeczne wzięto pod uwagę przede wszystkim dane z Gminnego Ośrodka Pomocy Społecznej w Kąkolewnicy, Urzędu Gminy Kąkolewnica oraz dane Głównego Urzędu Statystycznego.

LICZBA OSÓB KORZYSTAJĄCA Z ZASIŁKÓW Z POWODU BEZROBOCIA.

Bezrobocie na terenie Gminy Kąkolewnica jest poważnym problemem społecznym. Wysoki poziom bezrobocia w Gminie jest zjawiskiem szczególnie niepokojącym, ma bowiem bezpośredni wpływ na poziom rozwoju gospodarczego oraz bezpieczeństwa socjalnego jego mieszkańców. Skutkami bezrobocia dla większości ludzi bezrobotnych są: pogorszenie standardu życia, problemy z zagospodarowaniem wolnego czasu, izolacja społeczna, ograniczenie lub zaniechanie uczestnictwa





Lokalny Program Rewitalizacji Gminy Kąkolewnica

w życiu kulturalnym i politycznym. Towarzyszy temu dyskomfort psychiczny, polegający często na poczuciu bezsilności. Skutkiem bezrobocia jest wzrost przestępczości i pogłębiający się niedostatek.

Jak wynika z danych GUS, na koniec 2015 roku w Gminie Kąkolewnica liczba bezrobotnych zarejestrowanych wynosiła 401 osób, z czego 52,62 % stanowili mężczyźni i 47,38% % stanowiły kobiety. W stosunku do 2014 roku liczba bezrobotnych spadła o 18 osób, jednakże wciąż pozostaje na wysokim poziomie.

Z danych Gminnego Ośrodka Pomocy Społecznej w Kąkolewnicy wynika, że bezrobocie jest jednym z najczęstszych powodów przyznawania świadczeń z pomocy społecznej, w 2015 roku z tego powodu udzielono pomocy 98 osobom, co stanowi 1,15% populacji Gminy. Na przestrzeni lat 2011-2013 liczba przyznanych przez GOPS świadczeń z powodu bezrobocia systematycznie wzrastała, od 2014 roku spada. W 2015 roku w porównaniu do roku poprzedniego, liczba osób, którym przyznano świadczenia społeczne z powodu bezrobocia spadła o 21.

W 2015 roku największa liczba osób korzystających z pomocy społecznej z powodu bezrobocia pochodziła z następujących sołectw:

- Brzozowica Duża – 21 osób, które stanowiły 21,43% ogółu mieszkańców korzystających z pomocy z powodu bezrobocia.
- Turów – 31osób, które stanowiły 15,30% ogółu mieszkańców korzystających z pomocy z powodu bezrobocia.

Nieco mniejsza liczba korzystających z pomocy społecznej z powodu bezrobocia w 2015 roku zamieszkiwała obszar następujących sołectw:

- Kąkolewnica Południowa – 9 osób, które stanowiły 9,18% ogółu mieszkańców korzystających z pomocy z powodu bezrobocia.
- Rudnik – 9 osób, które stanowiły 9,18% ogółu mieszkańców korzystających z pomocy z powodu bezrobocia.
- Grabowiec – 8 osób, które stanowiły 8,16% ogółu mieszkańców korzystających z pomocy z powodu bezrobocia.
- Wygnanka – 8 osób, które stanowiły 8,16% ogółu mieszkańców korzystających z pomocy z powodu bezrobocia.



Unia Europejska
Fundusz Spójności





Lokalny Program Rewitalizacji Gminy Kąkolewnica

- Kąkolewnica Wschodnia – 6 osób, które stanowiły 6,12% ogółu mieszkańców korzystających z pomocy z powodu bezrobocia.
- Olszewnica – 6 osób, które stanowiły 6,12% ogółu mieszkańców korzystających z pomocy z powodu bezrobocia.

Najmniejsza liczba korzystających z pomocy społecznej z powodu bezrobocia w 2015 roku zamieszkiwała obszar sołectw:

- Żakowola Poprzeczna – 4 osoby, które stanowiły 4,08% ogółu mieszkańców korzystających z pomocy z powodu bezrobocia.
- Żakowola Radzyńska – 4 osoby, które stanowiły 4,08% ogółu mieszkańców korzystających z pomocy z powodu bezrobocia.
- Kąkolewnica Północna – 2 osoby, które stanowiły 2,04% ogółu mieszkańców korzystających z pomocy z powodu bezrobocia.
- Brzozowica Mała, Jurki, Lipniaki, Miłolas, Polskowola, Zosinowo – po 1 osobie, które stanowiły po 1,02% ogółu mieszkańców korzystających z pomocy z powodu bezrobocia.





Lokalny Program Rewitalizacji Gminy Kąkolewnica

W 2015 roku z terenu sołectw: Mościska, Sokule, Żakowola Stara żadna z osób nie pobierała świadczeń z tytułu bezrobocia.

Tabela 1 Liczba osób korzystająca z zasiłków z powodu bezrobocia w latach 2011-2015 w Gminie Kąkolewnica

Wyszczególnienie (sołectwo)		2011	2012	2013	2014	2015
1	Brzozowica Duża	36	37	29	31	21
2	Brzozowica Mała	1	1	3	2	1
3	Grabowiec	6	7	8	9	8
4	Jurki	2	2	2	1	1
5	Kąkolewnica Południowa	9	8	9	11	9
6	Kąkolewnica Północna	1	2	3	3	2
7	Kąkolewnica Wschodnia	8	7	8	6	6
8	Lipniaki	2	3	3	4	1
9	Miłolas	1	1	1	0	1
10	Mościska	1	3	4	0	0
11	Olszewnica	9	8	7	6	6
12	Polskowola	7	7	8	1	1
13	Rudnik	8	10	16	9	9
14	Sokule	1	2	1	2	0
15	Turów	12	10	13	15	15
16	Wygnanka	4	2	4	7	8
17	Zosinowo	4	4	4	4	1
18	Żakowola Poprzeczna	3	4	4	2	4
19	Żakowola Radzyńska	7	11	11	6	4
20	Żakowola Stara	1	2	1	0	0
SUMA		123	131	139	119	98

Źródło: GOPS w Kąkolewnicy

Wskaźnik referencyjny dla kryterium wynosi: 4,9 osób ogółu korzystających z pomocy z powodu bezrobocia.

Z analizy danych wynika, iż do obszarów charakteryzujących się najwyższym negatywnym zjawiskiem społecznym dot. kryterium „liczby osób korzystających z zasiłków z powodu bezrobocia” należą sołectwa: Brzozowica Duża, Turów, Kąkolewnica Południowa, Rudnik, Grabowiec, Olszewnica, Kąkolewnica Wschodnia, Wygnanka.

W poniższej tabeli zaprezentowano analizę wielokryterialną dla kryterium „liczba osób korzystająca z zasiłków z powodu bezrobocia”.

Największą liczbę punktów (3) przyznano sołectwom: Brzozowica Duża, Turów, Kąkolewnica Południowa, Rudnik, Grabowiec, Olszewnica. Na tych obszarach liczba ludności korzystającej z zasiłków z powodu bezrobocia jest najwyższa i znacznie przekracza wskaźnik referencyjny.





Lokalny Program Rewitalizacji Gminy Kąkolewnica

Średnią liczbę punktów (2) przyznano sołectwom: Kąkolewnica Wschodnia, Wygnanka, Żakowola Poprzeczna, Żakowola Radzyńska, na obszarze których liczba ludności korzystającej z zasiłków z powodu bezrobocia jest niewiele wyższa lub niewiele niższa niż średnia dla Gminy.

Najmniejszą liczbę punktów (1) przyznano sołectwom: Kąkolewnica Północna, Brzozowica Mała, Jurki, Lipniaki, Miłolas, Polskowola, Zosinowo, gdzie świadczenia pobierała najmniejsza liczba osób, a wskaźnik referencyjny wyniósł zdecydowanie poniżej średniej dla Gminy oraz sołectwom: Mościska, Sokule, Żakowola Stara, z terenu których żadna z osób zamieszkująca te obszary nie pobierała świadczeń z tytułu bezrobocia.

Podsumowując, z analizy danych w sferze społecznej w zakresie liczby osób korzystających z zasiłków z powodu bezrobocia wynika, że największe natężenie zidentyfikowanych problemów występuje w sołectwach: Brzozowica Duża, Turów, Kąkolewnica Południowa, Rudnik, Grabowiec, Olszewnica.





Lokalny Program Rewitalizacji Gminy Kąkolewnica

Tabela 2 Negatywne zjawiska społeczne - liczba osób korzystająca z zasiłków z powodu bezrobocia

Obszar	Kryterium	Waga	Brzozowica Duża		Brzozowica Mała		Grabowiec		Jurki		Kąkolewnica Południowa		Kąkolewnica Północna		Kąkolewnica Wschodnia	
			Liczba przyznanych punktów	Wynik	Liczba przyznanych punktów	Wynik	Liczba przyznanych punktów	Wynik	Liczba przyznanych punktów	Wynik	Liczba przyznanych punktów	Wynik	Liczba przyznanych punktów	Wynik	Liczba przyznanych punktów	Wynik
negatywne zjawiska społeczne	Liczba osób korzystająca z zasiłków z powodu bezrobocia	10	3	30	1	10	3	30	1	10	3	30	1	10	2	20

Obszar	Kryterium	Waga	Lipniaki		Miłolas		Mościska		Olszewnica		Polskowola		Rudnik		Sokule	
			Liczba przyznanych punktów	Wynik	Liczba przyznanych punktów	Wynik	Liczba przyznanych punktów	Wynik	Liczba przyznanych punktów	Wynik	Liczba przyznanych punktów	Wynik	Liczba przyznanych punktów	Wynik	Liczba przyznanych punktów	Wynik
negatywne zjawiska społeczne	Liczba osób korzystająca z zasiłków z powodu bezrobocia	10	1	10	1	10	1	10	3	30	1	10	3	30	1	10

Obszar	Kryterium	Waga	Turów		Wyganka		Zosinowo		Żakowola Poprzeczna		Żakowola Radzyńska		Żakowola Stara	
			Liczba przyznanych punktów	Wynik	Liczba przyznanych punktów	Wynik	Liczba przyznanych punktów	Wynik	Liczba przyznanych punktów	Wynik	Liczba przyznanych punktów	Wynik	Liczba przyznanych punktów	Wynik
negatywne zjawiska społeczne	Liczba osób korzystająca z zasiłków z powodu bezrobocia	10	3	30	2	20	1	10	2	20	2	20	1	10

Źródło: Opracowanie własne



Unia Europejska
Fundusz Spójności





LICZBA OSÓB KORZYSTAJĄCA Z ZASIŁKÓW Z POWODU UBÓSTWA.

Ubóstwo jest w poważnym problemem społecznym występującym na terenie Gminy Kąkolewnica. Nie występuje ono jednak samoistnie, lecz towarzyszy innym problemom, najczęściej bezrobociu, niepełnosprawności, wielodzietności, alkoholizmowi, niskiemu wykształceniu.

Z danych Gminnego Ośrodka Pomocy Społecznej w Kąkolewnicy wynika, iż w 2015 roku jednym z głównych powodów trudnej sytuacji mieszkańców Gminy Kąkolewnica i najczęstszą przyczyną korzystania z pomocy społecznej jest ubóstwo, z tego powodu udzielono pomocy 139 osobom, co stanowi ok. 1,53% populacji Gminy.

Na przestrzeni lat 2011-2013 liczba przyznanych przez GOPS świadczeń z powodu ubóstwa systematycznie wzrastała, w 2014 roku spadła o 40, zaś w 2015 roku ponownie wzrosła (w porównaniu do roku poprzedniego o 26 przyznanych świadczeń).

W 2015 roku największa liczba osób korzystających z pomocy społecznej z powodu ubóstwa pochodziła z następujących sołectw:

- Brzozowica Duża – 19 osób, które stanowiły 20,86% ogółu mieszkańców korzystających z pomocy z powodu ubóstwa.
- Turów – 31osób, które stanowiły 13,66% ogółu mieszkańców korzystających z pomocy z powodu ubóstwa.

Mniejsza liczba korzystających z pomocy społecznej z powodu ubóstwa w 2015 roku zamieszkiwała obszar następujących sołectw:

- Grabowiec – 12 osób, które stanowiły 8,63% ogółu mieszkańców korzystających z pomocy z powodu ubóstwa.
- Kąkolewnica Wschodnia – 10 osób, które stanowiły 7,19% ogółu mieszkańców korzystających z pomocy z powodu ubóstwa.
- Olszewnica – 10 osób, które stanowiły 7,19% ogółu mieszkańców korzystających z pomocy z powodu ubóstwa.
- Rudnik – 9 osób, które stanowiły 6,47% ogółu mieszkańców korzystających z pomocy z powodu ubóstwa.





Lokalny Program Rewitalizacji Gminy Kąkolewnica

- Kąkolewnica Południowa – 8 osób, które stanowiły 5,75% ogółu mieszkańców korzystających z pomocy z powodu ubóstwa.

Najmniejsza liczba korzystających z pomocy społecznej z powodu ubóstwa w 2015 roku zamieszkiwała obszar sołectw:

- Polskowola – 6 osób, które stanowiły 4,31% ogółu mieszkańców korzystających z pomocy z powodu ubóstwa.
- Żakowola Poprzeczna – 6 osób, które stanowiły 4,31% ogółu mieszkańców korzystających z pomocy z powodu ubóstwa.
- Żakowola Radzyńska – 6 osób, które stanowiły 4,31% ogółu mieszkańców korzystających z pomocy z powodu ubóstwa.
- Wygnanka – 5 osób, które stanowiły 4,31% ogółu mieszkańców korzystających z pomocy z powodu ubóstwa.
- Zosinowo – 5 osób, które stanowiły 4,31% ogółu mieszkańców korzystających z pomocy z powodu ubóstwa.
- Jurki, Kąkolewnica Północna, Lipniaki – po 3 osoby, które stanowiły po 2,16% ogółu mieszkańców korzystających z pomocy z powodu ubóstwa.
- Mościska, Sokule – po 2 osoby, które stanowiły po 1,44% ogółu mieszkańców korzystających z pomocy z powodu ubóstwa.
- Żakowola Stara – 1 osoba, która stanowiła 0,72% ogółu mieszkańców korzystających z pomocy z powodu ubóstwa.

W 2015 roku z terenu sołectw: Brzozowica Mała, Miłolas, żadna z osób nie pobierała świadczeń z tytułu ubóstwa.

Tabela 3 Liczba osób korzystająca z zasiłków z powodu ubóstwa w latach 2011-2015 w Gminie Kąkolewnica

Wyszczególnienie (sołectwo)		2011	2012	2013	2014	2015
1	Brzozowica Duża	26	37	41	36	29
2	Brzozowica Mała	1	1	3	2	0
3	Grabowiec	5	7	10	1	12
4	Jurki	1	1	2	2	3
5	Kąkolewnica Południowa	5	6	11	5	8
6	Kąkolewnica Północna	3	4	5	4	3
7	Kąkolewnica Wschodnia	6	10	9	10	10
8	Lipniaki	5	6	6	6	3
9	Miłolas	1	1	1	0	0
10	Mościska	2	4	5	3	2
11	Olszewnica	7	11	12	10	10
12	Polskowola	5	6	8	3	6





Lokalny Program Rewitalizacji Gminy Kąkolewnica

13	Rudnik	6	12	12	2	9
14	Sokule	1	2	1	0	2
15	Turów	10	11	16	9	19
16	Wyganka	1	2	3	1	5
17	Zosinowo	3	2	1	5	5
18	Żakowola Poprzeczna	4	2	2	5	6
19	Żakowola Radzyńska	5	4	4	9	6
20	Żakowola Stara	1	1	1	0	1
SUMA		98	130	153	113	139

Źródło: GOPS w Kąkolewnica

Wskaźnik referencyjny dla kryterium wynosi: 6,95 osób ogółu korzystających z pomocy z powodu ubóstwa.

Z analizy danych wynika, iż do obszarów charakteryzujących się najwyższym negatywnym zjawiskiem społecznym dot. kryterium „liczba osób korzystających z zasiłków z powodu ubóstwa” należą sołectwa: Brzozowica Duża, Turów, Grabowiec, Kąkolewnica Wschodnia, Olszewnica, Rudnik, Kąkolewnica Południowa.

W poniższej tabeli zaprezentowano analizę wielokryterialną dla kryterium „liczba osób korzystająca z zasiłków z powodu ubóstwa”.

Największą liczbę punktów (3) przyznano sołectwom: Brzozowica Duża, Turów, Grabowiec, Kąkolewnica Wschodnia, Olszewnica, Rudnik, Kąkolewnica Południowa. Na tych obszarach liczba ludności korzystającej z zasiłków z powodu ubóstwa jest najwyższa i znacznie przekracza wskaźnik referencyjny.

Średnią liczbę punktów (2) przyznano sołectwom: Polskowola, Żakowola Poprzeczna, Żakowola Radzyńska, na obszarze których liczba ludności korzystającej z zasiłków z powodu ubóstwa jest niewiele niższa niż średnia dla Gminy.

Najmniejszą liczbę punktów (1) przyznano w sołectwach: Wyganka, Zosinowo, Jurki, Kąkolewnica Północna, Lipniaki, Mościska, Sokule, Żakowola Stara, gdzie świadczenia pobierała mniejsza liczba osób, a wskaźnik referencyjny wyniósł zdecydowanie poniżej średniej dla Gminy oraz w sołectwach: Brzozowica Mała, Miłolas, z terenu których żadna z osób nie pobierała świadczeń z tytułu ubóstwa.

Podsumowując, z analizy danych w sferze społecznej w zakresie liczby osób korzystających z zasiłków z powodu ubóstwa wynika, że największe natężenie zidentyfikowanych problemów występuje w sołectwach: Brzozowica Duża, Turów, Grabowiec, Kąkolewnica Wschodnia, Olszewnica, Rudnik, Kąkolewnica Południowa.





Lokalny Program Rewitalizacji Gminy Kąkolewnica

Tabela 4 Negatywne zjawiska społeczne - liczba osób korzystająca z zasiłków z powodu ubóstwa

Obszar	Kryterium	Waga	Brzozowica Duża		Brzozowica Mała		Grabowiec		Jurki		Kąkolewnica Południowa		Kąkolewnica Północna		Kąkolewnica Wschodnia	
			Liczba przyznanych punktów	Wynik	Liczba przyznanych punktów	Wynik	Liczba przyznanych punktów	Wynik	Liczba przyznanych punktów	Wynik	Liczba przyznanych punktów	Wynik	Liczba przyznanych punktów	Wynik	Liczba przyznanych punktów	Wynik
negatywne zjawiska społeczne	Liczba osób korzystająca z zasiłków z powodu ubóstwa	10	3	30	1	10	3	30	1	10	3	30	1	10	3	30

Obszar	Kryterium	Waga	Lipniaki		Miłolas		Mościska		Olszewnica		Polskowola		Rudnik		Sokule	
			Liczba przyznanych punktów	Wynik	Liczba przyznanych punktów	Wynik	Liczba przyznanych punktów	Wynik	Liczba przyznanych punktów	Wynik	Liczba przyznanych punktów	Wynik	Liczba przyznanych punktów	Wynik	Liczba przyznanych punktów	Wynik
negatywne zjawiska społeczne	Liczba osób korzystająca z zasiłków z powodu ubóstwa	10	1	10	1	10	1	10	3	30	2	20	3	30	1	10

Obszar	Kryterium	Waga	Turów		Wygnanka		Zosinowo		Żakowola Poprzeczna		Żakowola Radzyńska		Żakowola Stara	
			Liczba przyznanych punktów	Wynik	Liczba przyznanych punktów	Wynik	Liczba przyznanych punktów	Wynik	Liczba przyznanych punktów	Wynik	Liczba przyznanych punktów	Wynik	Liczba przyznanych punktów	Wynik
negatywne zjawiska społeczne	Liczba osób korzystająca z zasiłków z powodu ubóstwa	10	3	30	1	10	1	10	2	20	2	20	1	10

Źródło: Opracowanie własne



Unia Europejska
Fundusz Spójności





LICZBA PRZESTĘPSTW I WYKROCZEŃ.

Z danych statystycznych dotyczących działań prewencyjnych na terenie Gminy Kąkolewnica z 2015 roku, wynika, że na niniejszym obszarze odnotowano ogółem 207 interwencji Policji. Są to najczęściej przypadki: zakłóceń porządku, zatrzymań nietrzeźwych kierowców, wypadków drogowych, kolizji, kradzieży.

W 2015 roku najwięcej przypadków przestępstw i wykroczeń zanotowano w sołectwach:

- Rudnik – 33 przypadki, stanowiące 15,94% ogółu przestępstw i wykroczeń w Gminie.
- Kąkolewnica Południowa – 26 przypadków, stanowiących 12,56% ogółu przestępstw i wykroczeń w Gminie.
- Kąkolewnica Wschodnia – 22 przypadki, stanowiące 10,62% ogółu przestępstw i wykroczeń w Gminie.
- Polskowola – 22 przypadki, stanowiące 10,62% ogółu przestępstw i wykroczeń w Gminie.
- Turów – 21 przypadków, stanowiących 10,14% ogółu przestępstw i wykroczeń w Gminie.

Mniejszą liczbę przypadków przestępstw i wykroczeń w 2015 roku odnotowano w sołectwach:

- Brzozowica Duża, Kąkolewnica Północna – po 12 przypadków, stanowiących po 5,79% ogółu przestępstw i wykroczeń w Gminie.
- Jurki – 11 przypadków, stanowiących 5,31% ogółu przestępstw i wykroczeń w Gminie.
- Grabowiec – 8 przypadków, stanowiących 3,86% ogółu przestępstw i wykroczeń w Gminie.
- Olszewnica, Żakowola Radzyńska – po 7 przypadków, stanowiących po 3,38% ogółu przestępstw i wykroczeń w Gminie.
- Wygnanka, Zosinowo – po 6 przypadków, stanowiących po 2,89% ogółu przestępstw i wykroczeń w Gminie.
- Mościska – 5 przypadków, stanowiących 2,41% ogółu przestępstw i wykroczeń w Gminie.
- Lipniaki, Żakowola Poprzeczna – po 3 przypadki, stanowiące po 1,44% ogółu przestępstw i wykroczeń w Gminie.
- Żakowola Stara – 2 przypadki, stanowiące 0,96% ogółu przestępstw i wykroczeń w Gminie.
- Brzozowica Mała – 1 przypadek, stanowiący 0,48% ogółu przestępstw i wykroczeń w Gminie.

W 2015 roku na obszarze sołectw Miłolas i Sokule – nie odnotowano żadnych przestępstw i wykroczeń.





Tabela 5 Liczba przestępstw i wykroczeń w Gminie Kąkolewnica w 2015 roku

Wyszczególnienie (sołectwo)	2015	2015	SUMA
	Liczba przestępstw	Liczba wykroczeń	Liczba przestępstw i wykroczeń
1 Brzozowica Duża	7	5	12
2 Brzozowica Mała	1	0	1
3 Grabowiec	4	4	8
4 Jurki	8	3	11
5 Kąkolewnica Południowa	14	12	26
6 Kąkolewnica Północna	7	5	12
7 Kąkolewnica Wschodnia	12	10	22
8 Lipniaki	2	1	3
9 Miłolas	0	0	0
10 Mościska	4	1	5
11 Olszewnica	3	4	7
12 Polskowola	9	13	22
13 Rudnik	18	15	33
14 Sokule	0	0	0
15 Turów	9	12	21
16 Wygnanka	2	4	6
17 Zosinowo	0	6	6
18 Żakowola Poprzeczna	2	1	3
19 Żakowola Radzyńska	1	6	7
20 Żakowola Stara	1	1	2
SUMA	104	103	207

Źródło: Komenda Powiatowa Policji w Radzynie Podlaskim

Wskaźnik referencyjny dla kryterium wynosi: 10,35 ogółu przypadków przestępstw i wykroczeń na terenie Gminy Kąkolewnica.

Z analizy danych wynika, iż do obszarów charakteryzujących się najwyższym negatywnym zjawiskiem społecznym dot. kryterium „liczba przestępstw i wykroczeń” należą sołectwa: Brzozowica Duża, Jurki, Kąkolewnica Południowa, Kąkolewnica Północna, Kąkolewnica Wschodnia, Polskowola, Rudnik, Turów.

W poniższej tabeli zaprezentowano analizę wielokryterialną dla kryterium „liczba przestępstw i wykroczeń”.

Najwyższą liczbę punktów (3) przyznano w sołectwach: Kąkolewnica Południowa, Kąkolewnica Wschodnia, Polskowola, Rudnik, Turów. Na tych obszarach odnotowano najwyższą liczbę przestępstw i wykroczeń, która znacznie przekracza wartość wskaźnika referencyjnego.

Średnią liczbę punktów (2) przyznano sołectwom: Brzozowica Duża, Jurki, Kąkolewnica Północna. Na tych obszarach liczba odnotowanych przestępstw i wykroczeń jest niewiele wyższa niż średnia dla całej Gminy.





Lokalny Program Rewitalizacji Gminy Kąkolewnica

Najmniejszą liczbę punktów (1) przyznano obszarom, gdzie odnotowano najmniejszą liczbę wykroczeń, a tym samym, znalazły się one zdecydowanie poniżej wskaźnika referencyjnego (sołectwa: Brzozowica Mała, Grabowiec, Lipniaki, Mościska, Olszewnica, Wygnanka, Zosinowo, Żakowola Poprzeczna, Żakowola Radzyńska, Żakowola Stara) lub nie odnotowano żadnych przestępstw i wykroczeń (sołectwo: Miłolas, Sokule).

Podsumowując, z analizy danych w sferze społecznej w zakresie liczby przestępstw i wykroczeń, wynika, że największe natężenie zidentyfikowanych problemów występuje w sołectwach: Brzozowica Duża, Jurki, Kąkolewnica Południowa, Kąkolewnica Północna, Kąkolewnica Wschodnia, Polskowola, Rudnik, Turów.



Unia Europejska
Fundusz Spójności





Lokalny Program Rewitalizacji Gminy Kąkolewnica

Tabela 6 Negatywne zjawiska społeczne - liczba przestępstw i wykroczeń

Obszar	Kryterium	Waga	Brzozowica Duża		Brzozowica Mała		Grabowiec		Jurki		Kąkolewnica Południowa		Kąkolewnica Północna		Kąkolewnica Wschodnia	
			Liczba przyznanych punktów	Wynik	Liczba przyznanych punktów	Wynik	Liczba przyznanych punktów	Wynik	Liczba przyznanych punktów	Wynik	Liczba przyznanych punktów	Wynik	Liczba przyznanych punktów	Wynik	Liczba przyznanych punktów	Wynik
negatywne zjawiska społeczne	Liczba przestępstw i wykroczeń	7	2	14	1	7	1	7	2	14	3	21	2	14	3	21

Obszar	Kryterium	Waga	Lipniaki		Miłolas		Mościska		Olszewnica		Polskowola		Rudnik		Sokule	
			Liczba przyznanych punktów	Wynik	Liczba przyznanych punktów	Wynik	Liczba przyznanych punktów	Wynik	Liczba przyznanych punktów	Wynik	Liczba przyznanych punktów	Wynik	Liczba przyznanych punktów	Wynik	Liczba przyznanych punktów	Wynik
negatywne zjawiska społeczne	Liczba przestępstw i wykroczeń	7	1	7	1	7	1	7	1	7	3	21	3	21	1	7

Obszar	Kryterium	Waga	Turów		Wygnanka		Zosinowo		Żakowola Poprzeczna		Żakowola Radzyńska		Żakowola Stara	
			Liczba przyznanych punktów	Wynik	Liczba przyznanych punktów	Wynik	Liczba przyznanych punktów	Wynik	Liczba przyznanych punktów	Wynik	Liczba przyznanych punktów	Wynik	Liczba przyznanych punktów	Wynik
negatywne zjawiska społeczne	Liczba przestępstw i wykroczeń	7	3	21	1	7	1	7	1	7	1	7	1	7

Źródło: Opracowanie własne



Unia Europejska
Fundusz Spójności





AKTYWNOŚĆ SPOŁECZNA – LICZBA ORGANIZACJI POZARZĄDOWYCH.

Analizując kapitał społeczny wzięto pod uwagę aktywność społeczną, mierzoną zaangażowaniem mieszkańców w działalność społeczną w organizacjach pozarządowych. Aktywność społeczną można dodatkowo mierzyć aktywnością wyborczą, w związku z czym analizę aktywności społecznej uzupełniono o informacje dotyczące aktywności wyborczej. Jednakże, ze względu na brak danych ilościowych dotyczących aktywności wyborczej dla poszczególnych sołectw wzięto pod uwagę dane dla całego obszaru Gminy Kąkolewnica na tle powiatu radzyńskiego (wybory do Parlamentu Europejskiego 2014, wybory samorządowe 2014, wybory parlamentarne 2015, wybory prezydenckie 2015) oraz w rozbiciu na obwody wyborcze (wybory samorządowe 2014).

✓ ORGANIZACJE POZARZĄDOWE.

Za jeden z mierników poziomu rozwoju społeczeństwa Gminy uważana jest liczba organizacji pozarządowych funkcjonujących na jej obszarze. Na obszarze Gminy działa 25 organizacji pozarządowych, z czego 10 stanowią jednostki straży OSP. Poniższa tabela przedstawia wykaz organizacji pozarządowych działających na terenie poszczególnych sołectw Gminy Kąkolewnica.

Tabela 7 Organizacje pozarządowe działające na terenie sołectw w Gminie Kąkolewnica

Wyszczególnienie (sołectwo)		Organizacje pozarządowe działające na terenie sołectwa
1	Brzozowica Duża	Ochotnicza Straż Pożarna w Brzozowicy Dużej Kółko Rolnicze w Brzozowicy Dużej
2	Brzozowica Mała	Brak organizacji pozarządowej z siedzibą w sołectwie
3	Grabowiec	Ochotnicza Straż Pożarna w Grabowcu
4	Jurki	Brak organizacji pozarządowej z siedzibą w sołectwie
5	Kąkolewnica Południowa	Stowarzyszenie Przyjaciół Szkoły KĄKOL Fundacja Aneta Ewa Wilczyńska
6	Kąkolewnica Północna	Brak organizacji pozarządowej z siedzibą w sołectwie
7	Kąkolewnica Wschodnia	Ochotnicza Straż Pożarna w Kąkolewnicy
8	Lipniaki	Ochotnicza Straż Pożarna w Lipniakach
9	Miłolas	Brak organizacji pozarządowej z siedzibą w sołectwie
10	Mościska	Ochotnicza Straż Pożarna w Mościskach
11	Olszewnica	Brak organizacji pozarządowej z siedzibą w sołectwie
12	Polskowola	Ochotnicza Straż Pożarna w Polskowoli
13	Rudnik	Brak organizacji pozarządowej z siedzibą w sołectwie
14	Sokule	Brak organizacji pozarządowej z siedzibą w sołectwie
15	Turów	Stowarzyszenie Rozwoju Wsi Turów Ochotnicza Straż Pożarna w Turowie
16	Wyganka	Ochotnicza Straż Pożarna w Wygnance
17	Zosinowo	Brak organizacji pozarządowej z siedzibą w sołectwie
18	Żakowola Poprzeczna	Stowarzyszenie Młodych Przedszkolaków ŻAK
19	Żakowola Radzyńska	Ochotnicza Straż Pożarna w Żakowoli Radzyńskiej
20	Żakowola Stara	Stowarzyszenie Młodych Przedszkolaków ŻAK Ochotnicza Straż Pożarna w Żakowoli Starej

Źródło: UG Kąkolewnica





Ponadto na terenie Gminy funkcjonują organizacje pozarządowe obejmujące swoją działalnością teren wszystkich sołectw gminnych:

- Spółdzielnia Kótek Rolniczych w Kąkolewnicy.
- Gminna Spółdzielnia Samopomoc Chłopska w Kąkolewnicy.
- Gminnych Związek Rolników Kótek i Organizacji Rolniczych.
- Klub Abstynenta Krokus w Kąkolewnicy.
- Stowarzyszenie Trzeźwości Storczyk w Kąkolewnicy.
- Stowarzyszenie Koło Gospodyń Wiejskich Powiatu Radzyńskiego.
- Koło Towarzystwa Pomocy im. św. Brata Alberta.
- Polski Związek Emerytów i Rencistów. Koło Nr 2 w Kąkolewnicy.
- Polskie Stowarzyszenie Diabetyków. Koło w Kąkolewnicy.
- Polski Związek Kombatantów i Byłych Więźniów Politycznych.

✓ **AKTYWNOŚĆ WYBORCZA.**

Aktywność społeczną można mierzyć aktywnością wyborczą. Analizie poddano ostatnie wybory do Parlamentu Europejskiego, samorządowe, parlamentarne i prezydenckie. Aktywność wyborcza mieszkańców Gminy Kąkolewnica jest zbliżona do aktywności dla powiatu radzyńskiego. Najniższą frekwencję na terenie Gminy Kąkolewnica zanotowano przy wyborach parlamentarnych w 2014 roku (15,21%), a najwyższą przy wyborach samorządowych w 2014 roku (59,73%).

Wzrost aktywności mieszkańców Gminy w wyborach jest przede wszystkim widoczny w wyborach prezydenckich i samorządowych, podczas których głosowanie odbywa się na konkretne lub znane osoby.

Tabela 8 Frekwencja w wyborach w Gminie Kąkolewnica oraz powiecie radzyńskim (%)

Rok wyborów	2014	2014	2015	2015
Rodzaj wyborów	Parlament Europejski	Samorządowe	Parlamentarne	Prezydenckie II tura
Gmina Kąkolewnica	18,31	59,73	15,21	53,95
Powiat radzyński	21,80	57,86	17,14	53,94

Źródło: Opracowanie własne na podstawie danych pkw.gov.pl

Nie można ocenić frekwencji wyborczej w poszczególnych sołectwach na terenie Gminy Kąkolewnica, gdyż okręgi wyborcze nie pokrywają się z granicami sołectw. Gmina podzielona jest na 8 obwodów wyborczych.





W wyborach samorządowych w 2014 roku na terenie Gminy Kąkolewnica największą frekwencją wyborczą (66,63%) odnotowano w obwodzie wyborczym nr 2, do którego należały sołectwa: Polskowola, Olszewnica, Lipniaki, zaś najmniejszą frekwencję wyborczą (50,48%) odnotowano w obwodzie wyborczym nr 8, do którego należało sołectwo Grabowiec. Poniższa tabela przedstawia frekwencję w wyborach samorządowych w 2014 roku w podziale na obwody w Gminie Kąkolewnica.

Tabela 9 Frekwencja w wyborach samorządowych w 2014 roku w podziale na obwody wyborcze w Gminie Kąkolewnica (%)

Rok wyborów		2014
Rodzaj wyborów		Samorządowe
Wyszczególnienie (obwody wyborcze)		
1 obwód	Sołectwa: Brzozowica Duża, Brzozowica Mała, Mościska, Sokule	62,59%
2 obwód	Sołectwa: Polskowola, Olszewnica, Lipniaki	66,63%
3 obwód	Sołectwa: Rudnik, Wygnanka	60,34%
4 obwód	Sołectwa: Turów, Żakowola Radzyńska	57,42%
5 obwód	Sołectwa: Żakowola Poprzeczna, Żakowola Stara	59,13%
6 obwód	Sołectwa: Kąkolewnica Wschodnia, Kąkolewnica Południowa	54,24%
7 obwód	Sołectwa: Kąkolewnica Północna, Zosinowo, Jurki, Miłolas	59,88%
8 obwód	Sołectwo: Grabowiec	50,48%

Źródło: UG Kąkolewnica

W poniższej tabeli zaprezentowano analizę wielokryterialną dla kryterium „aktywność społeczna – liczba organizacji pozarządowych”.

Największą liczbę punktów (3) przyznano w sołectwach: Brzozowica Mała, Jurki, Kąkolewnica Północna, Miłolas, Olszewnica, Rudnik, Sokule, Zosinowo, gdzie brak jest organizacji pozarządowych z siedzibą w powyżej wymienionych sołectwach i aktywność społeczna jest na najniższym poziomie.

Średnią liczbę punktów (2) przyznano sołectwom: Grabowiec, Kąkolewnica Wschodnia, Lipniaki, Mościska, Polskowola, Wygnanka, Żakowola Poprzeczna, Żakowola Radzyńska. W tych sołectwach funkcjonuje po 1 organizacji.

Najmniejszą liczbę punktów (1) przyznano w sołectwach: Brzozowica Duża, Kąkolewnica Południowa, Turów, Żakowola Stara, na terenie których siedzibę ma i funkcjonuje najwięcej organizacji pozarządowych (2) i aktywność społeczna jest najwyższa.

Z analizy danych w sferze społecznej w zakresie „aktywność społeczna – liczba organizacji pozarządowych”, wynika, że największe natężenie zidentyfikowanych problemów występuje w następujących sołectwach: Brzozowica Duża, Brzozowica Mała, Grabowiec, Jurki, Kąkolewnica Północna, Miłolas, Olszewnica, Rudnik, Sokule, Zosinowo.





Lokalny Program Rewitalizacji Gminy Kąkolewnica

Tabela 10 Negatywne zjawiska społeczne – aktywność społeczna – liczba organizacji pozarządowych

Obszar	Kryterium	Waga	Brzowica Duża		Brzowica Mała		Grabowiec		Jurki		Kąkolewnica Południowa		Kąkolewnica Północna		Kąkolewnica Wschodnia	
			Liczba przyznanych punktów	Wynik	Liczba przyznanych punktów	Wynik	Liczba przyznanych punktów	Wynik	Liczba przyznanych punktów	Wynik	Liczba przyznanych punktów	Wynik	Liczba przyznanych punktów	Wynik	Liczba przyznanych punktów	Wynik
negatywne zjawiska społeczne	Aktywność społeczna – liczba organizacji pozarządowych	8	1	8	3	24	2	16	3	24	1	8	3	24	2	16

Obszar	Kryterium	Waga	Lipniaki		Miłolas		Mościska		Olszewnica		Polskowola		Rudnik		Sokule	
			Liczba przyznanych punktów	Wynik	Liczba przyznanych punktów	Wynik	Liczba przyznanych punktów	Wynik	Liczba przyznanych punktów	Wynik	Liczba przyznanych punktów	Wynik	Liczba przyznanych punktów	Wynik	Liczba przyznanych punktów	Wynik
negatywne zjawiska społeczne	Aktywność społeczna – liczba organizacji pozarządowych	8	2	16	2	16	3	24	3	24	2	16	3	24	3	24

Obszar	Kryterium	Waga	Turów		Wynanka		Zosinowo		Żakowola Poprzeczna		Żakowola Radzyńska		Żakowola Stara	
			Liczba przyznanych punktów	Wynik	Liczba przyznanych punktów	Wynik	Liczba przyznanych punktów	Wynik	Liczba przyznanych punktów	Wynik	Liczba przyznanych punktów	Wynik	Liczba przyznanych punktów	Wynik
negatywne zjawiska społeczne	Aktywność społeczna – liczba organizacji pozarządowych	8	1	8	2	16	3	24	2	16	2	16	1	8

Źródło: Opracowanie własne



Unia Europejska
Fundusz Spójności





PODSUMOWANIE PROBLEMÓW W SFERZE SPOŁECZNEJ.

Ustalono, że wysokie natężenie negatywnych zjawisk społecznych występuje w obszarach, które osiągnęły powyżej 80 punktów, średnie natężenie negatywnych zjawisk społecznych występuje w obszarach, które osiągnęły 60-80 punktów, zaś niskie natężenie negatywnych zjawisk społecznych występuje w obszarach, które osiągnęły poniżej 60 punktów.

Z analizy danych w sferze społecznej oraz zgodnie z sumą otrzymanych punktów wynika, że największe natężenie zidentyfikowanych problemów społecznych występuje w sołectwach: Brzozowica Duża, Grabowiec, Kąkolewnica Południowa, Kąkolewnica Wschodnia, Olszewnica, Rudnik, Turów.

Średnie natężenie negatywnych zjawisk społecznych występuje w sołectwach: Polskowola, Żakowola Poprzeczna, Żakowola Radzyńska.

Natomiast najniższe natężenie negatywnych zjawisk społecznych występuje w sołectwach: Brzozowica Mała, Jurki, Kąkolewnica Północna, Lipniaki, Miłolas, Mościska, Sokule, Wygnanka, Zosionowo, Żakowola Stara.

Obszary o najwyższym i średnim natężeniu zidentyfikowanych problemów społecznych wymagają podjęcia działań naprawczych.





Lokalny Program Rewitalizacji Gminy Kąkolewnica

Tabela 11 Negatywne zjawiska społeczne – dane uwzględniające analizowane kryteria

Obszar	Kryterium	Waga	Brzozowica Duża			Brzozowica Mała			Grabowiec			Jurki			Kąkolewnica Południowa			Kąkolewnica Północna			Kąkolewnica Wschodnia						
			Liczba przyznanych punktów	Wynik	Razem	Liczba przyznanych punktów	Wynik	Razem	Liczba przyznanych punktów	Wynik	Razem	Liczba przyznanych punktów	Wynik	Razem	Liczba przyznanych punktów	Wynik	Razem	Liczba przyznanych punktów	Wynik	Razem	Liczba przyznanych punktów	Wynik	Razem				
negatywne zjawiska społeczne	Liczba osób korzystająca z zasiłków z powodu bezrobocia	10	3	30	82	1	10	51	3	30	83	1	10	58	3	30	89	1	10	58	2	20	87				
	Liczba osób korzystająca z zasiłków z powodu ubóstwa	10	3	30		1	10		3	30		1	10		3	30		1	10		3	30		1	10	3	30
	Liczba przestępstw i wykroczeń	7	2	14		1	7		1	7		2	14		2	14		3	21		2	14		3	21	3	21
	Aktywność społeczna - liczba organizacji pozarządowych	8	1	8		3	24		2	16		3	24		1	8		3	24		2	16		3	24	2	16

Obszar	Kryterium	Waga	Lipniaki			Miłolas			Mościska			Olszewnica			Polskowola			Rudnik			Sokule						
			Liczba przyznanych punktów	Wynik	Razem	Liczba przyznanych punktów	Wynik	Razem	Liczba przyznanych punktów	Wynik	Razem	Liczba przyznanych punktów	Wynik	Razem	Liczba przyznanych punktów	Wynik	Razem	Liczba przyznanych punktów	Wynik	Razem	Liczba przyznanych punktów	Wynik	Razem				
negatywne zjawiska społeczne	Liczba osób korzystająca z zasiłków z powodu bezrobocia	10	1	10	43	1	10	43	1	10	51	3	30	91	1	10	67	3	30	105	1	10	51				
	Liczba osób korzystająca z zasiłków z powodu ubóstwa	10	1	10		1	10		1	10		3	30		2	20		3	30		1	10		1	10		
	Liczba przestępstw i wykroczeń	7	1	7		1	7		1	7		1	7		3	21		3	21		3	21		1	7	3	21
	Aktywność społeczna - liczba organizacji pozarządowych	8	2	16		2	16		3	24		3	24		2	16		3	24		3	24		3	24		

Obszar	Kryterium	Waga	Turów			Wyganka			Zosinowo			Żakowola Poprzeczna			Żakowola Radzyńska			Żakowola Stara		
			Liczba przyznanych punktów	Wynik	Razem	Liczba przyznanych punktów	Wynik	Razem	Liczba przyznanych punktów	Wynik	Razem	Liczba przyznanych punktów	Wynik	Razem	Liczba przyznanych punktów	Wynik	Razem	Liczba przyznanych punktów	Wynik	Razem
negatywne zjawiska społeczne	Liczba osób korzystająca z zasiłków z powodu bezrobocia	10	3	30	89	2	20	53	1	10	51	2	20	63	2	20	63	1	10	35
	Liczba osób korzystająca z zasiłków z powodu ubóstwa	10	3	30		1	10		1	10		2	20		2	20		1	10	
	Liczba przestępstw i wykroczeń	7	3	21		1	7		1	7		1	7		1	7		1	7	
	Aktywność społeczna - liczba organizacji pozarządowych	8	1	8		2	16		3	24		2	16		2	16		1	8	

Źródło: Opracowanie własne

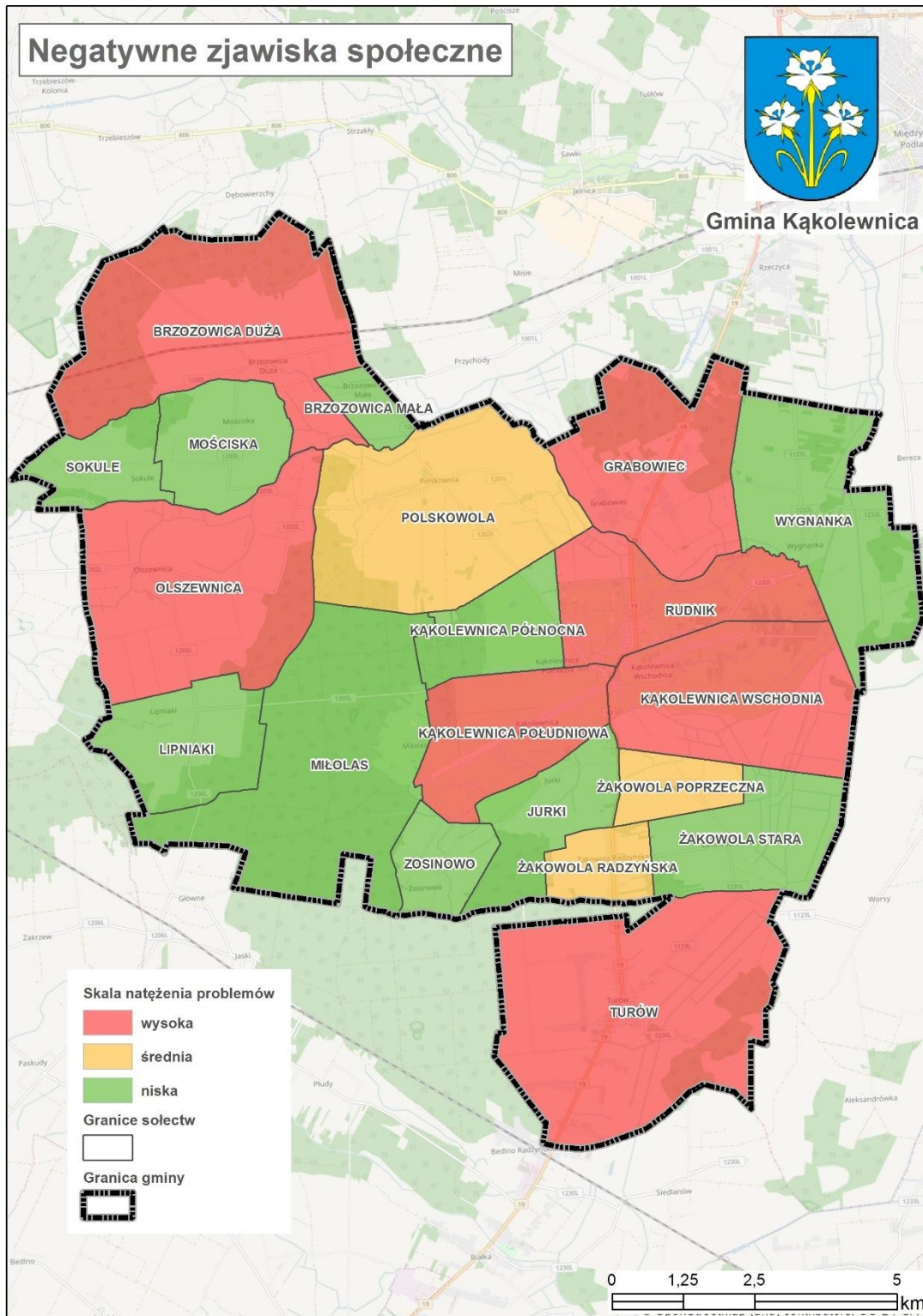


Unia Europejska
Fundusz Spójności





Mapa 2 Koncentracja negatywnych zjawisk w sferze społecznej w poszczególnych jednostkach referencyjnych na terenie Gminy Kąkolewnica



Źródło: Opracowanie własne



Unia Europejska
Fundusz Spójności





2.2.2. Analiza Gminy Kąkolewnica – sfera gospodarcza

Zgodnie z *Wytycznymi w zakresie rewitalizacji w programach operacyjnych na lata 2014–2020*, stan kryzysowy danego obszaru Gminy spowodowany jest koncentracją negatywnych zjawisk gospodarczych, w szczególności niskiego stopnia przedsiębiorczości, słabej kondycji lokalnych przedsiębiorstw.

Analizując sferę gospodarczą wzięto pod uwagę negatywne zjawiska dotyczące niskiego stopnia przedsiębiorczości. Poddane analizie dane pochodzą przede wszystkim z Urzędu Gminy Kąkolewnica oraz Głównego Urzędu Statystycznego.

LICZBA ZAREJESTROWANYCH PRZEDSIĘBIORSTW.

Sytuacja gospodarcza w Gminie w sektorze działalności pozarolniczej jest trudna. Ze względu na rolniczy charakter Gminy Kąkolewnica i niewielką liczbę podmiotów gospodarczych, rynek pracy w Gminie jest niewielki. Dla wielu gospodarstw domowych głównym źródłem utrzymania jest praca na rachunek własny w rolnictwie. Mieszkańcy szukają dodatkowych źródeł dochodów z tytułu działalności pozarolniczej. Część osób decyduje się na prowadzenie działalności gospodarczej, gdzie oprócz właściciela zatrudnienie znajdują też czasem członkowie jego rodziny. W Gminie Kąkolewnica brak jest istotnych pracodawców prywatnych zatrudniających powyżej 10 osób.

Potencjał istniejących przedsiębiorstw jest pośrednim wskaźnikiem obrazującym lokalne szanse na znalezienie zatrudnienia. Liczba zarejestrowanych przedsiębiorstw aktywnych na obszarze Gminy w 2015 roku wynosiła 270. W porównaniu z rokiem ubiegłym liczba zarejestrowanych przedsiębiorstw wzrosła o 34.

Tabela 12 Liczba zarejestrowanych przedsiębiorstw aktywnych w latach 2011-2015 w Gminie Kąkolewnica

Wyszczególnienie (sołectwo)		2011	2012	2013	2014	2015
1	Brzozowica Duża	16	17	19	22	25
2	Brzozowica Mała	2	2	2	3	4
3	Grabowiec	8	9	9	13	15
4	Jurki	2	2	4	4	6
5	Kąkolewnica Południowa	11	12	14	16	18
6	Kąkolewnica Północna	4	6	6	7	8
7	Kąkolewnica Wschodnia	22	23	27	28	29
8	Lipniaki	6	6	6	7	8
9	Miłolas	0	0	0	0	0
10	Mościska	3	3	4	5	8
11	Olszewnica	8	8	9	10	12
12	Polskowola	20	20	21	24	26
13	Rudnik	34	37	37	42	46





Lokalny Program Rewitalizacji Gminy Kąkolewnica

14	Sokule	2	2	2	2	2
15	Turów	24	24	27	30	37
16	Wygnanka	4	5	6	7	8
17	Zosinowo	2	2	2	2	2
18	Żakowola Poprzeczna	2	3	3	3	3
19	Żakowola Radzyńska	10	11	11	11	12
20	Żakowola Stara	0	0	0	0	1
SUMA		180	192	209	236	270

Źródło: UG Kąkolewnica

Dla kryterium obliczono wskaźnik referencyjny – licząc średnią dla sołectwa podzielono 270 zarejestrowane firmy/20 sołectw, co dało w zaokrągleniu średnio 14 firm/1 sołectwo.

Z analizy danych wynika, iż do obszarów charakteryzujących się najwyższym negatywnym zjawiskiem gospodarczym dot. kryterium „liczby zarejestrowanych przedsiębiorstw” należą sołectwa: Brzozowica Mała, Jurki, Kąkolewnica Północna, Lipniaki, Miłolas, Mościska, Sokule, Wygnanka, Zosinowo, Żakowola Poprzeczna, Żakowola Stara.

W poniższej tabeli zaprezentowano analizę wielokryterialną dla kryterium „liczba zarejestrowanych przedsiębiorstw”.

Dla przyznania punktów przyjęto zarówno wskaźnik udziału w ogóle dla terenu Gminy Kąkolewnica oraz liczby zarejestrowanych przedsiębiorstw aktywnych w latach 2011-2015. Największą liczbę punktów (3) przyznano sołectwom, które znalazły się zdecydowanie poniżej wskaźnika referencyjnego, gdzie funkcjonuje mała liczba przedsiębiorstw, są to sołectwa: Brzozowica Mała, Jurki, Kąkolewnica Północna, Lipniaki, Miłolas, Mościska, Sokule, Wygnanka, Zosinowo, Żakowola Poprzeczna, Żakowola Stara.

Średnią liczbę punktów (2) przyznano w sołectwach: Olszewnica, Żakowola Radzyńska, Grabowiec, Kąkolewnica Południowa, gdzie liczba przedsiębiorstw jest niewiele niższa lub niewiele wyższa niż średnia dla Gminy i na obszarze których prosperuje nieco większa liczba przedsiębiorstw (12-18).

Natomiast najmniejszą liczbę punktów (1) przyznano w sołectwach: Brzozowica Duża, Kąkolewnica Wschodnia, Polskowola, Rudnik, Turów, gdzie liczba zarejestrowanych przedsiębiorstw wynosi 25 i więcej oraz znacznie przekracza wskaźnik referencyjny.





Lokalny Program Rewitalizacji Gminy Kąkolewnica

Tabela 13 Negatywne zjawiska gospodarcze – liczba zarejestrowanych przedsiębiorstw w Gminie Kąkolewnica

Obszar	Kryterium	Waga	Brzozowica Duża		Brzozowica Mała		Grabowiec		Jurki		Kąkolewnica Południowa		Kąkolewnica Północna		Kąkolewnica Wschodnia	
			Liczba przyznanych punktów	Wynik	Liczba przyznanych punktów	Wynik	Liczba przyznanych punktów	Wynik	Liczba przyznanych punktów	Wynik	Liczba przyznanych punktów	Wynik	Liczba przyznanych punktów	Wynik	Liczba przyznanych punktów	Wynik
negatywne zjawiska gospodarcze	Liczba zarejestrowanych przedsiębiorstw	7	1	7	3	21	2	14	3	21	2	14	3	21	1	7

Obszar	Kryterium	Waga	Lipniaki		Miłolas		Mościska		Olszewnica		Polskowola		Rudnik		Sokule	
			Liczba przyznanych punktów	Wynik	Liczba przyznanych punktów	Wynik	Liczba przyznanych punktów	Wynik	Liczba przyznanych punktów	Wynik	Liczba przyznanych punktów	Wynik	Liczba przyznanych punktów	Wynik	Liczba przyznanych punktów	Wynik
negatywne zjawiska gospodarcze	Liczba zarejestrowanych przedsiębiorstw	7	3	21	3	21	3	21	2	14	1	7	1	7	3	21

Obszar	Kryterium	Waga	Turów		Wygnanika		Zosinowo		Żakowola Poprzeczna		Żakowola Radzyńska		Żakowola Stara	
			Liczba przyznanych punktów	Wynik	Liczba przyznanych punktów	Wynik	Liczba przyznanych punktów	Wynik	Liczba przyznanych punktów	Wynik	Liczba przyznanych punktów	Wynik	Liczba przyznanych punktów	Wynik
negatywne zjawiska gospodarcze	Liczba zarejestrowanych przedsiębiorstw	7	1	7	3	21	3	21	3	21	2	14	3	21

Źródło: Opracowanie własne



Unia Europejska
Fundusz Spójności



**LICZBA PRZEDSIĘBIORSTW WYREJESTROWANYCH.**

Działające na terenie Gminy Kąkolewnica mikroprzedsiębiorstwa mają duże problemy z utrzymaniem na rynku. Brak doświadczenia w prowadzeniu działalności gospodarczej, niedostosowanie do lokalnego rynku oraz inne przyczyny skutkują częstym zamykaniem tego rodzaju podmiotów. Powoduje to okresowe zmiany w ogólnej liczbie przedsiębiorstw funkcjonujących na obszarze Gminy. Łączna liczba przedsiębiorstw wyrejestrowanych na terenie Gminy Kąkolewnica w 2015 roku wyniosła 10 firm. Na przestrzeni lat 2011-2015, największe wyrejestrowanie przedsiębiorstw nastąpiło w 2011 roku – aż 80 zamknęło działalność gospodarczą. W latach 2012-2014 liczba wyrejestrowanych przedsiębiorstw kształtowała się na podobnym poziomie – 19-20. W 2015 roku wyrejestrowano 10 przedsiębiorstw, najmniej na przestrzeni lat 2011-2015.

Tabela 14 Liczba przedsiębiorstw wyrejestrowanych w latach 2011-2015 w Gminie Kąkolewnica

Wyszczególnienie (sołectwo)	2011	2012	2013	2014	2015
1 Brzozowica Duża	7	2	4	2	0
2 Brzozowica Mała	2	0	0	1	1
3 Grabowiec	7	2	1	2	1
4 Jurki	1	0	0	1	1
5 Kąkolewnica Południowa	9	2	2	1	1
6 Kąkolewnica Północna	6	0	2	1	0
7 Kąkolewnica Wschodnia	7	4	1	1	0
8 Lipniaki	2	1	0	1	0
9 Miłolas	0	0	0	0	0
10 Mościska	1	1	0	0	0
11 Olszewnica	2	0	1	1	1
12 Polskowola	8	2	0	2	1
13 Rudnik	1	1	1	0	1
14 Sokule	2	0	0	0	0
15 Turów	17	3	6	4	3
16 Wygnanka	2	0	0	0	0
17 Zosinowo	0	0	0	0	0
18 Żakowola Poprzeczna	2	0	0	2	0
19 Żakowola Radzyńska	3	1	1	1	0
20 Żakowola Stara	1	0	0	0	0
SUMA	80	19	19	20	10

Źródło: UG Kąkolewnica

Dla kryterium obliczono wskaźnik referencyjny – licząc średnią dla sołectwa podzielono 10 wyrejestrowanych firmy/20 sołectw, co dało w zaokrągleniu średnio 1 firmę/1 sołectwo.

Przyznając punkty w ramach kryterium, największą liczbę (3) przyznano sołectwu Turów, które znalazło się powyżej wskaźnika referencyjnego i na terenie którego wyrejestrowano 3 przedsiębiorstwa.





Lokalny Program Rewitalizacji Gminy Kąkolewnica

Średnią liczbę punktów (2) przyznano w sołectwach: Brzozowica Mała, Grabowiec, Jurki, Kąkolewnica Południowa, Polskowola, Rudnik, Olszewnica, gdzie liczba przedsiębiorstw jest równa średniej dla Gminy i na obszarze których wyrejestrowano po 1 przedsiębiorstwie.

Natomiast najmniejszą liczbę punktów (1) przyznano w sołectwach: Brzozowica Duża, Kąkolewnica Północna, Kąkolewnica Wschodnia, Lipniaki, Miłolas, Mościska, Sokule, Wagnanka, Zosinowo, Żakowola Poprzeczna, Żakowola Radzyńska, Żakowola Stara, gdzie nie wyrejestrowano żadnego przedsiębiorstwa, a tym samym obszary te, znalazły się poniżej wskaźnika referencyjnego.





Lokalny Program Rewitalizacji Gminy Kąkolewnica

Tabela 15 Negatywne zjawiska gospodarcze – liczba wyrejestrowanych przedsiębiorstw w Gminie Kąkolewnica

Obszar	Kryterium	Waga	Brzozowica Duża		Brzozowica Mała		Grabowiec		Jurki		Kąkolewnica Południowa		Kąkolewnica Północna		Kąkolewnica Wschodnia	
			Liczba przyznanych punktów	Wynik	Liczba przyznanych punktów	Wynik	Liczba przyznanych punktów	Wynik	Liczba przyznanych punktów	Wynik	Liczba przyznanych punktów	Wynik	Liczba przyznanych punktów	Wynik	Liczba przyznanych punktów	Wynik
negatywne zjawiska gospodarcze	Liczba wyrejestrowanych przedsiębiorstw	8	1	8	2	16	2	16	2	16	2	16	1	8	1	8

Obszar	Kryterium	Waga	Lipniaki		Miłolas		Mościska		Olszewnica		Polskowola		Rudnik		Sokule	
			Liczba przyznanych punktów	Wynik	Liczba przyznanych punktów	Wynik	Liczba przyznanych punktów	Wynik	Liczba przyznanych punktów	Wynik	Liczba przyznanych punktów	Wynik	Liczba przyznanych punktów	Wynik	Liczba przyznanych punktów	Wynik
negatywne zjawiska gospodarcze	Liczba wyrejestrowanych przedsiębiorstw	8	1	8	1	8	1	8	2	16	2	16	2	16	1	8

Obszar	Kryterium	Waga	Turów		Wynanka		Zosinowo		Żakowola Poprzeczna		Żakowola Radzyńska		Żakowola Stara	
			Liczba przyznanych punktów	Wynik	Liczba przyznanych punktów	Wynik	Liczba przyznanych punktów	Wynik	Liczba przyznanych punktów	Wynik	Liczba przyznanych punktów	Wynik	Liczba przyznanych punktów	Wynik
negatywne zjawiska gospodarcze	Liczba wyrejestrowanych przedsiębiorstw	8	3	24	1	8	1	8	1	8	1	8	1	8

Źródło: Opracowanie własne



Unia Europejska
Fundusz Spójności





PODSUMOWANIE PROBLEMÓW W SFERZE GOSPODARCZEJ.

Ustalono, że wysokie natężenie negatywnych zjawisk gospodarczych występuje w obszarach, które osiągnęły 30 i więcej punktów, średnie natężenie negatywnych zjawisk gospodarczych występuje w obszarach, które osiągnęły 24-29 punktów, zaś niskie natężenie negatywnych zjawisk gospodarczych występuje w obszarach, które osiągnęły poniżej 24 punktów.

Z analizy danych w sferze gospodarczej oraz zgodnie z sumą otrzymanych punktów wynika, że największe natężenie zidentyfikowanych problemów gospodarczych występuje w sołectwach: Brzozowica Mała, Grabowiec, Jurki, Kąkolewnica Południowa, Olszewnica, Turów.

Średnie natężenie negatywnych zjawisk gospodarczych występuje w sołectwach: Kąkolewnica Północna, Lipniaki, Miłolas, Mościska, Wygnanka, Sokule, Zosinowo, Żakowola Poprzeczna, Żakowola Stara.

Natomiast najniższe natężenie negatywnych zjawisk gospodarczych występuje w sołectwach: Brzozowica Duża, Kąkolewnica Wschodnia, Polskowola, Rudnik, Żakowola Radzyńska.

Obszary o najwyższym i średnim natężeniu zidentyfikowanych problemów gospodarczych wymagają podjęcia działań naprawczych.





Lokalny Program Rewitalizacji Gminy Kąkolewnica

Tabela 16 Negatywne zjawiska gospodarcze – dane uwzględniające analizowane kryteria

Obszar	Kryterium	Waga	Brzozowica Duża			Brzozowica Mała			Grabowiec			Jurki			Kąkolewnica Południowa			Kąkolewnica Północna			Kąkolewnica Wschodnia		
			Liczba przyznanych punktów	Wynik	Razem	Liczba przyznanych punktów	Wynik	Razem	Liczba przyznanych punktów	Wynik	Razem	Liczba przyznanych punktów	Wynik	Razem	Liczba przyznanych punktów	Wynik	Razem	Liczba przyznanych punktów	Wynik	Razem	Liczba przyznanych punktów	Wynik	Razem
negatywne zjawiska gospodarcze	Liczba zarejestrowanych przedsiębiorstw	7	1	7	15	3	21	37	2	14	30	3	21	37	2	14	30	3	21	29	1	7	15
	Liczba wyrejestrowanych przedsiębiorstw	8	1	8		2	16		2	16		2	16		2	16		2	16		1	8	

Obszar	Kryterium	Waga	Lipniaki			Miłolas			Mościska			Olszewnica			Polskowola			Rudnik			Sokule		
			Liczba przyznanych punktów	Wynik	Razem	Liczba przyznanych punktów	Wynik	Razem	Liczba przyznanych punktów	Wynik	Razem	Liczba przyznanych punktów	Wynik	Razem	Liczba przyznanych punktów	Wynik	Razem	Liczba przyznanych punktów	Wynik	Razem	Liczba przyznanych punktów	Wynik	Razem
negatywne zjawiska gospodarcze	Liczba zarejestrowanych przedsiębiorstw	7	3	21	29	3	21	29	3	21	29	2	14	30	1	7	23	1	7	23	3	21	29
	Liczba wyrejestrowanych przedsiębiorstw	8	1	8		1	8		1	8		2	16		2	16		2	16		1	8	

Obszar	Kryterium	Waga	Turów			Wynanka			Zosinowo			Żakowola Poprzeczna			Żakowola Radzyńska			Żakowola Stara		
			Liczba przyznanych punktów	Wynik	Razem	Liczba przyznanych punktów	Wynik	Razem	Liczba przyznanych punktów	Wynik	Razem	Liczba przyznanych punktów	Wynik	Razem	Liczba przyznanych punktów	Wynik	Razem	Liczba przyznanych punktów	Wynik	Razem
negatywne zjawiska gospodarcze	Liczba zarejestrowanych przedsiębiorstw	7	1	7	31	3	21	29	3	21	29	3	21	29	2	14	22	3	21	29
	Liczba wyrejestrowanych przedsiębiorstw	8	3	24		1	8		1	8		1	8		1	8		1	8	

Źródło: Opracowanie własne

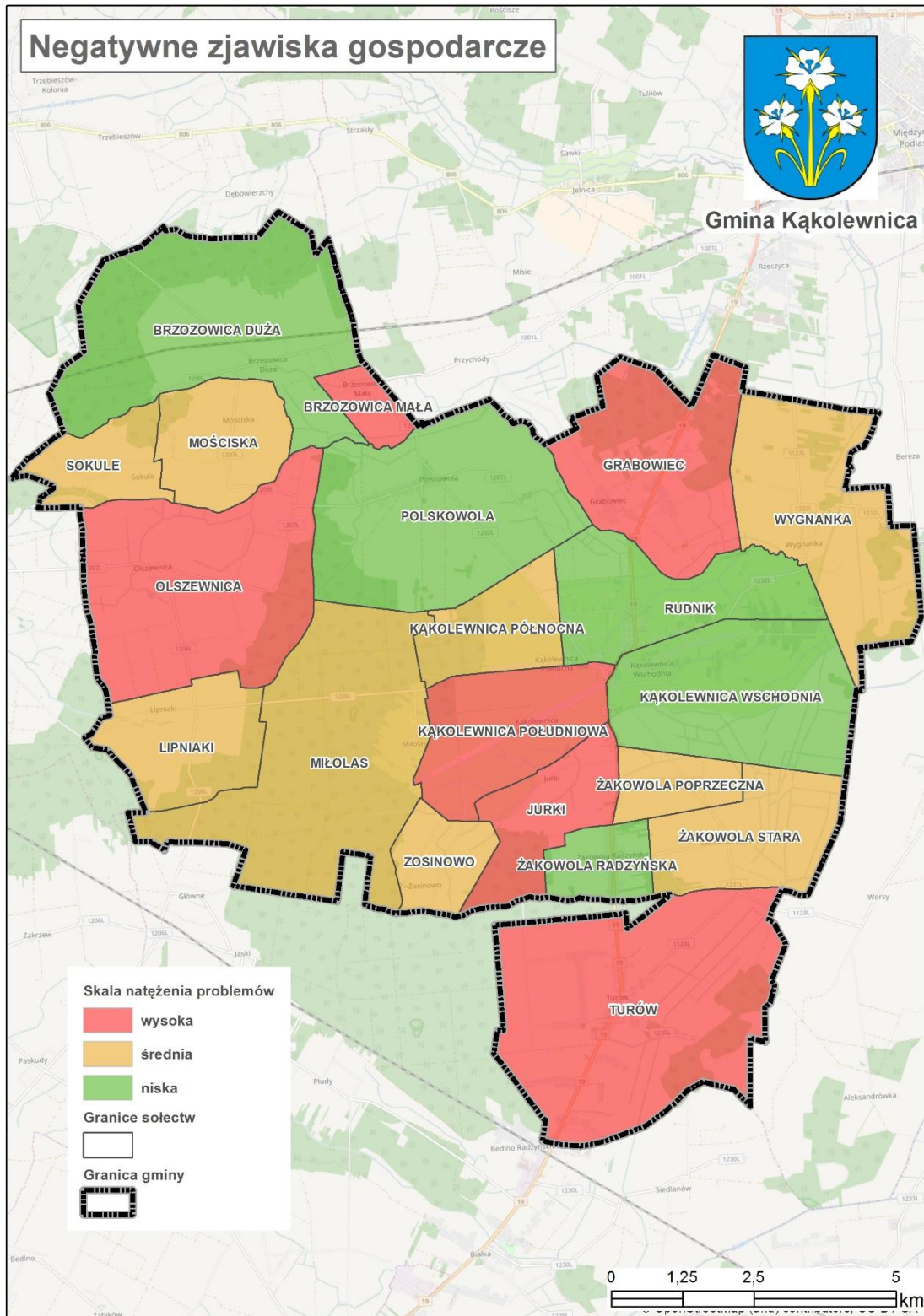


Unia Europejska
Fundusz Spójności





Mapa 3 Koncentracja negatywnych zjawisk w sferze gospodarczej w poszczególnych jednostkach referencyjnych na terenie Gminy Kąkolewnica



Źródło: Opracowanie własne



Unia Europejska
Fundusz Spójności





2.2.3. Analiza Gminy Kąkolewnica – sfera środowiskowa

Zgodnie z *Wytycznymi w zakresie rewitalizacji w programach operacyjnych na lata 2014–2020*, stan kryzysowy danego obszaru Gminy spowodowany jest koncentracją negatywnych zjawisk środowiskowych, a w szczególności w zakresie przekroczenia standardów jakości środowiska, obecności odpadów stwarzających zagrożenie dla życia, zdrowia ludzi bądź stanu środowiska.

W procesie analizy wzięto pod uwagę przede wszystkim dane z Urzędu Gminy Kąkolewnica.

Ze względu na ograniczoną liczbę danych ilościowych dla poszczególnych sołectw, analizując aspekty środowiskowe skupiono się w szczególności na negatywnych zjawiskach dotyczących obecności odpadów stwarzających zagrożenie dla życia, zdrowia ludzi lub stanu środowiska (azbestu) oraz ilości dzikich wysypisk śmieci zlokalizowanych na terenie Gminy Kąkolewnica. Analizę uzupełniono o informacje dotyczące środowiska naturalnego oraz ocenę stanu środowiska naturalnego i identyfikację zagrożeń na terenie Gminy Kąkolewnica.

ILOŚĆ ODPADÓW STWARZAJĄCYCH ZAGROŻENIE DLA ŻYCIA I ZDROWIA LUDZI LUB STANU ŚRODOWISKA – AZBEST.

Wyroby zawierające azbest, znajdujące się na terenie Gminy Kąkolewnica to płyty faliste azbestowo-cementowe stosowane w budownictwie, będące własnością osób fizycznych oraz osób prawnych. Łączna ilość odpadów stwarzających zagrożenie dla życia i zdrowia ludzi lub stanu środowiska przewidywana (płyt azbestowo-cementowych) do usunięcia na terenie Gminy Kąkolewnica wynosi 5 471 899 m².

Największa powierzchnia płyt azbestowo-cementowych pozostałych do usunięcia znajduje się na terenie sołectw:

- Turów – 1 384 671 m².
- Kąkolewnica Południowa – 1 062 310 m².
- Kąkolewnica Północna – 918 310 m².
- Polskowola – 899 732 m².
- Brzozowica Duża – 736 597 m².
- Grabowiec – 532 806 m².
- Wygnanka – 491 329 m².
- Mościska – 395 276 m².





Lokalny Program Rewitalizacji Gminy Kąkolewnica

Mniejsza powierzchnia płyt azbestowo-cementowych pozostałych do usunięcia znajduje się na terenie sołectw:

- Żakowola Stara – 268 960 m².
- Żakowola Radzyńska – 232 036 m².
- Sokule – 196 732m².
- Jurki – 192 451m².
- Żakowola Poprzeczna – 191 927 m².
- Zosinowo – 146 799m².
- Brzozowica Mała – 122 127 m².

Najmniejsza ilość płyt azbestowo-cementowych znajduje się na terenie sołectw:

- Miłolas – 83 424m².
- Rudnik – 28 248 m².
- Kąkolewnica Wschodnia – 27 940 m².
- Olszewnica – 3 861 m².
- Lipniaki – 3 344m².

Tabela 17 Ilość odpadów stwarzających zagrożenie dla życia i zdrowia ludzi lub stanu środowiska – azbest w Gminie Kąkolewnica

	Wyszczególnienie (sołectwo)	Rodzaje wyrobów zawierających azbest	Podmiot	Przewidywana do usunięcia ilość - [m ²]
1	Brzozowica Duża	płyty faliste azbestowo-cementowe	osoby fizyczne, osoby prawne	736 597
2	Brzozowica Mała	płyty faliste azbestowo-cementowe	osoby fizyczne	122 127
3	Grabowiec	płyty faliste azbestowo-cementowe	osoby fizyczne, osoby prawne	532 806
4	Jurki	płyty faliste azbestowo-cementowe	osoby fizyczne, osoby prawne	192 451
5	Kąkolewnica Południowa	płyty faliste azbestowo-cementowe	osoby fizyczne, osoby prawne	1 062 310
6	Kąkolewnica Północna	płyty faliste azbestowo-cementowe	osoby fizyczne, osoby prawne	918 310
7	Kąkolewnica Wschodnia	płyty faliste azbestowo-cementowe	osoby prawne	27 940
8	Lipniaki	płyty faliste azbestowo-cementowe	osoby fizyczne, osoby prawne	3 344
9	Miłolas	płyty faliste azbestowo-cementowe	osoby fizyczne	83 424
10	Mościska	płyty faliste azbestowo-cementowe	osoby fizyczne, osoby prawne	395 276





Lokalny Program Rewitalizacji Gminy Kąkolewnica

11	Olszewnica	plyty faliste azbestowo-cementowe	osoby prawne	3 861
12	Polskowola	plyty faliste azbestowo-cementowe	osoby fizyczne, osoby prawne	899 732
13	Rudnik	plyty faliste azbestowo-cementowe	osoby prawne	28 248
14	Sokule	plyty faliste azbestowo-cementowe	osoby fizyczne	196 732
15	Turów	plyty faliste azbestowo-cementowe	osoby fizyczne, osoby prawne	1 384 671
16	Wygnanka	plyty faliste azbestowo-cementowe	osoby fizyczne, osoby prawne	491 329
17	Zosinowo	plyty faliste azbestowo-cementowe	osoby fizyczne	146 799
18	Żakowola Poprzeczna	plyty faliste azbestowo-cementowe	osoby fizyczne	191 927
19	Żakowola Radzyńska	plyty faliste azbestowo-cementowe	osoby fizyczne, osoby prawne	232 036
20	Żakowola Stara	plyty faliste azbestowo-cementowe	osoby fizyczne, osoby prawne	268 960

Źródło: UG Kąkolewnica

Dla kryterium obliczono wskaźnik referencyjny, który wynosi 273 595 m² ogółu ilości odpadów stwarzających zagrożenie dla życia i zdrowia ludzi lub stanu środowiska - azbest.

Z analizy danych wynika, iż do obszarów charakteryzujących się wysokim natężeniem negatywnych zjawisk środowiskowych dot. kryterium „ilość odpadów stwarzających zagrożenie dla życia i zdrowia ludzi lub stanu środowiska – azbest” należą sołectwa: Turów, Kąkolewnica Południowa, Kąkolewnica Północna, Polskowola, Brzozowica Duża, Grabowiec, Mościska, Wygnanka.

W poniższej tabeli zaprezentowano analizę wielokryterialną dla kryterium „ilość odpadów stwarzających zagrożenie dla życia i zdrowia ludzi lub stanu środowiska – azbest”.

Największą liczbę punktów (3) przyznano sołectwom, gdzie ilość płyt cementowo - azbestowych pozostałych do usunięcia jest największa i znacznie przekracza wskaźnik referencyjny. Są to sołectwa: Turów, Kąkolewnica Południowa, Kąkolewnica Północna, Polskowola, Brzozowica Duża, Grabowiec, Mościska, Wygnanka.

Średnią liczbę punktów (2) przyznano sołectwie Żakowola Stara, w którym ilość płyt cementowo-azbestowych pozostałych do usunięcia jest niewiele niższa niż wartość wskaźnika referencyjnego.

Natomiast najmniejszą liczbę punktów (1) przyznano w sołectwach, gdzie występuje najmniejsza ilość odpadów stwarzających zagrożenie dla życia i zdrowia ludzi lub stanu środowiska w postaci płyt azbestowo - cementowych, znacznie mniejsza niż wskaźnik referencyjny. Są to sołectwa: Żakowola Radzyńska, Sokule, Jurki, Żakowola Poprzeczna, Zosinowo, Brzozowica Mała, Miłolas, Rudnik, Kąkolewnica Wschodnia, Lipniaki, Olszewnica.





Lokalny Program Rewitalizacji Gminy Kąkolewnica

Tabela 18 Negatywne zjawiska środowiskowe – ilość odpadów stwarzających zagrożenie dla życia i zdrowia ludzi lub stanu środowiska – azbest

Obszar	Kryterium	Waga	Brzozowica Duża		Brzozowica Mała		Grabowiec		Jurki		Kąkolewnica Południowa		Kąkolewnica Północna		Kąkolewnica Wschodnia	
			Liczba przyznanych punktów	Wynik	Liczba przyznanych punktów	Wynik	Liczba przyznanych punktów	Wynik	Liczba przyznanych punktów	Wynik	Liczba przyznanych punktów	Wynik	Liczba przyznanych punktów	Wynik	Liczba przyznanych punktów	Wynik
negatywne zjawiska środowiskowe	Ilość odpadów stwarzających zagrożenie dla życia i zdrowia ludzi lub stanu środowiska – azbest	3	3	9	1	3	3	9	1	3	3	9	3	9	1	3

Obszar	Kryterium	Waga	Lipniaki		Miłolas		Mościska		Olszewnica		Polskowola		Rudnik		Sokule	
			Liczba przyznanych punktów	Wynik	Liczba przyznanych punktów	Wynik	Liczba przyznanych punktów	Wynik	Liczba przyznanych punktów	Wynik	Liczba przyznanych punktów	Wynik	Liczba przyznanych punktów	Wynik	Liczba przyznanych punktów	Wynik
negatywne zjawiska środowiskowe	Ilość odpadów stwarzających zagrożenie dla życia i zdrowia ludzi lub stanu środowiska – azbest	3	1	3	1	3	3	9	1	3	3	9	1	3	1	3

Obszar	Kryterium	Waga	Turów		Wygnanka		Zosinowo		Żakowola Poprzeczna		Żakowola Radzyńska		Żakowola Stara	
			Liczba przyznanych punktów	Wynik	Liczba przyznanych punktów	Wynik	Liczba przyznanych punktów	Wynik	Liczba przyznanych punktów	Wynik	Liczba przyznanych punktów	Wynik	Liczba przyznanych punktów	Wynik
negatywne zjawiska środowiskowe	Ilość odpadów stwarzających zagrożenie dla życia i zdrowia ludzi lub stanu środowiska – azbest	3	3	9	3	9	1	3	1	3	1	3	2	6

Źródło: Opracowanie własne



Unia Europejska
Fundusz Spójności





ILOŚĆ DZIKICH WYSYPISK ŚMIECI.

Na terenie Gminy Kąkolewnica nie istnieje żadne składowisko odpadów. Obowiązuje tu system indywidualnych umów na odbieranie odpadów komunalnych. Umowy podpisują gospodarstwa domowe, a także instytucje, placówki oświatowe, podmioty gospodarcze działające na terenie Gminy. Prowadzona jest również selektywna zbiórka odpadów oparta o zestaw pojemników na makulaturę, szkło i plastik. Odbiór odpadów następuje według ustalonego harmonogramu z częstotliwością jeden raz na miesiąc. Odpady z terenu Gminy odbierane są przez wyspecjalizowane przedsiębiorstwo, wyłonię w drodze przetargu, i składowane w Zakładzie Zagospodarowania Odpadów Adamki w Białej.

Pomimo zapewnienia przez administrację gminną funkcjonowania systemu odbioru odpadów od mieszkańców Gminy Kąkolewnica, wciąż na jej obszarze powstają dzikie wysypiska śmieci, które negatywnie wpływają na życie ludzi i zwierząt oraz na środowisko i walory estetyczne krajobrazu. Obszary dzikich wysypisk śmieci na terenie Gminy są systematycznie sprzątane/likwidowane. Likwidacja polega na zebraniu wszelkich odpadów, w tym przeważnie gruzu, elementów betonowych, części samochodowych, opakowań i butelek plastikowych, butelek szklanych wraz z ich niezwłocznym wywozem na wysypisko.

Na terenie Gminy Kąkolewnica obszary dzikich wysypisk śmieci odnotowano w sołectwach: Rudnik i Kąkolewnica Południowa.

Na obszarach sołectw: Brzozowica Mała, Brzozowica Duża, Grabowiec, Jurki, Kąkolewnica Północna, Kąkolewnica Wschodnia, Lipniaki, Miłolas, Mościska, Olszewnica, Polskowola, Sokule, Turów, Wygnanka, Zosinowo, Żakowola Poprzeczna, Żakowola Radzyńska, Żakowola Stara, nie odnotowano dzikich wysypisk śmieci.

Tabela 19 Ilość dzikich wysypisk śmieci na terenie Gminy Kąkolewnica

Wyszczególnienie (sołectwo)		Dzikie wysypiska śmieci
1	Brzozowica Duża	0
2	Brzozowica Mała	0
3	Grabowiec	0
4	Jurki	0
5	Kąkolewnica Południowa	Rów wzdłuż ulicy Południowej - nr R13 (pozostawiane najczęściej opakowania i butelki plastikowe, puszki).
6	Kąkolewnica Północna	0
7	Kąkolewnica Wschodnia	0
8	Lipniaki	0
9	Miłolas	0
10	Mościska	0





Lokalny Program Rewitalizacji Gminy Kąkolewnica

11	Olszewnica	0
12	Polskowola	0
13	Rudnik	Tereny przy zespole dworsko-ogrodowym w sołectwie Rudnik (pozostawiane najczęściej gruz, elementy betonowe, części samochodowe, butelki plastikowe, butelki szklane).
14	Sokule	0
15	Turów	0
16	Wygnancka	0
17	Zosinowo	0
18	Żakowola Poprzeczna	0
19	Żakowola Radzyńska	0
20	Żakowola Stara	0

Źródło: UG Kąkolewnica

W poniższej tabeli zaprezentowano analizę wielokryterialną dla kryterium „ilość dzikich wysypisk śmieci”.

Z analizy danych wynika, iż do obszarów charakteryzujących się najwyższym negatywnym zjawiskiem środowiskowym dot. kryterium „ilość dzikich wysypisk śmieci” należą sołectwa: Rudnik i Kąkolewnica Południowa.

W poniższej tabeli zaprezentowano analizę wielokryterialną dla kryterium „ilość dzikich wysypisk śmieci” – największą liczbę punktów (3) przyznano w sołectwach: Rudnik i Kąkolewnica Południowa, na terenie których występują obszary dzikich wysypisk śmieci.

Najmniejszą liczbę punktów (1) przyznano w pozostałych sołectwach gminnych: Brzozowica Mała, Brzozowica Duża, Grabowiec, Jurki, Kąkolewnica Północna, Kąkolewnica Wschodnia, Lipniaki, Miłolas, Mościska, Olszewnica, Polskowola, Sokule, Turów, Wygnanka, Zosinowo, Żakowola Poprzeczna, Żakowola Radzyńska, Żakowola Stara. Są to obszary, w których nie odnotowano dzikich wysypisk.

Średniej liczby punktów (2) nie przyznano.





Lokalny Program Rewitalizacji Gminy Kąkolewnica

Tabela 20 Negatywne zjawiska środowiskowe – ilość dzikich wysypisk śmieci

Obszar	Kryterium	Waga	Brzozowica Duża		Brzozowica Mała		Grabowiec		Jurki		Kąkolewnica Południowa		Kąkolewnica Północna		Kąkolewnica Wschodnia	
			Liczba przyznanych punktów	Wynik	Liczba przyznanych punktów	Wynik	Liczba przyznanych punktów	Wynik	Liczba przyznanych punktów	Wynik	Liczba przyznanych punktów	Wynik	Liczba przyznanych punktów	Wynik	Liczba przyznanych punktów	Wynik
negatywne zjawiska środowiskowe	Ilość dzikich wysypisk śmieci	2	1	2	1	2	1	2	1	2	3	6	1	2	1	2

Obszar	Kryterium	Waga	Lipniaki		Miłolas		Mościska		Olszewnica		Polskowola		Rudnik		Sokule	
			Liczba przyznanych punktów	Wynik	Liczba przyznanych punktów	Wynik	Liczba przyznanych punktów	Wynik	Liczba przyznanych punktów	Wynik	Liczba przyznanych punktów	Wynik	Liczba przyznanych punktów	Wynik	Liczba przyznanych punktów	Wynik
negatywne zjawiska środowiskowe	Ilość dzikich wysypisk śmieci	2	1	2	1	2	1	2	1	2	1	2	3	6	1	2

Obszar	Kryterium	Waga	Turów		Wyganka		Zosinowo		Żakowola Poprzeczna		Żakowola Radzyńska		Żakowola Stara	
			Liczba przyznanych punktów	Wynik	Liczba przyznanych punktów	Wynik	Liczba przyznanych punktów	Wynik	Liczba przyznanych punktów	Wynik	Liczba przyznanych punktów	Wynik	Liczba przyznanych punktów	Wynik
negatywne zjawiska środowiskowe	Ilość dzikich wysypisk śmieci	2	1	2	1	2	1	2	1	2	1	2	1	2

Źródło: Opracowanie własne



Unia Europejska
Fundusz Spójności





ŚRODOWISKO NATURALNE.

Przez teren Gminy Kąkolewnica przebiega Kanał Wieprz-Krzna oraz sieć rowów melioracyjnych. Obszar wypełniony jest przeważnie torfami. Teren Gminy charakteryzuje się dużym wskaźnikiem zalesienia. Lasy i zadrzewienia zajmują obszar ponad 3 600 ha, co stanowi około 25% powierzchni Gminy. W administracji Lasów Państwowych znajduje się 2 319 ha, a pozostałą powierzchnię stanowią lasy prywatne będące pod nadzorem Starostwa Powiatowego w Radzynie Podlaskim. Za lasy szczególnie chronione uznano 279,75 ha lasów - są to lasy wodochronne, mające wpływ na regulację stosunków hydrologicznych w zlewniach i na obszarach wododziałów. Zachodnia i północna część Gminy leżąca w dorzeczu rzeki Krzny, obejmująca również kompleks leśny, jest miejscem planowanego Radzyńskiego Obszaru Krajobrazu Chronionego. Obszar ten jest siedliskiem m.in. ptaków objętych ochroną gatunkową.

Na obszarze Gminy stwierdzono obecność licznej i zróżnicowanej gatunkowo populacji ptaków, wśród której występują zarówno gatunki leśne (zięba, pokrzewka, kilka gatunków dzięciołów i drozdów, kukułka, gołąb grzywacz), polne (skowronek, pliszka żółta) jak i gatunki pobrzeży pól i lasów (wrona siwa, kruk). Faunę Gminy Kąkolewnica reprezentują też: paż królowej, mieniak tęczowiec, paż żeglarz, ropucha, traszka, rzekotka drzewna, padalec, zaskroniec, żmija zygzakowata, kowalik, dudek, przepiórka, sowa płomykówka, sowa uszata, pójdzka, puchacz, wiewiórka, kuna leśna, kuna domowa, tchórz, borsuk, jeź wschodni, kilka gatunków nietoperzy, łasica, gronostaj, łoś, sarna, dzik, zając szarak, lis, kuropatwa.

OCENA STANU ŚRODOWISKA NATURALNEGO I IDENTYFIKACJA ZAGROŻEŃ.

W celu analizy wpływu lokalnej gospodarki ekologicznej i energetycznej na teren Gminy opracowano Plan gospodarki niskoemisyjnej dla Gminy Kąkolewnica. „Plan” zawiera informacje o ilości wprowadzanych do powietrza pyłów i gazów cieplarnianych na terenie Gminy Kąkolewnica oraz wskazuje propozycje konkretnych działań ograniczających te ilości.

Rozwój gospodarki i rolnictwa na terenie Gminy Kąkolewnica w sposób nieunikniony prowadzi do przerwania ciągłości istniejących układów, które decydują o zachowaniu równowagi przyrodniczej. Według uzyskanych danych normy zanieczyszczenia powietrza na terenie Gminy Kąkolewnica nie są przekraczane. Nie oznacza to jednak, że nie należy podejmować działań, które ograniczą wprowadzenie zanieczyszczeń do atmosfery. W sołectwach występuje tzw. „niska emisja”, która pochodzi z lokalnych kotłowni oraz palenisk indywidualnych. W tym zakresie nie są stosowane żadne ograniczenia w emisji szkodliwych substancji do atmosfery. Trudno także szczegółowo określić ich





Lokalny Program Rewitalizacji Gminy Kąkolewnica

ilość i stopień szkodliwości (w zależności ile i co się spala). Poruszające się po drogach Gminy samochody emitują do powietrza coraz większe ilości szkodliwych substancji pochodzących ze spalania paliw płynnych (benzyna, olej napędowy). Dużym problemem jest również zły stan dróg gminnych. Niewątpliwie dla zagrożenia środowiska stanowi brak sieci kanalizacji sanitarnej oraz składowanie odpadów komunalnych na terenach wiejskich.

PODSUMOWANIE PROBLEMÓW W SFERZE ŚRODOWISKOWEJ.

Ustalono, że wysokie natężenie negatywnych zjawisk środowiskowych występuje w obszarach, które osiągnęły powyżej 11 punktów, średnie natężenie negatywnych zjawisk środowiskowych występuje w obszarach, które osiągnęły punkty w przedziale 6-11, zaś niskie natężenie negatywnych zjawisk środowiskowych występuje w obszarach, które osiągnęły 5 punktów.

Z analizy danych w sferze środowiskowej oraz zgodnie z sumą otrzymanych punktów wynika, że największe natężenie zidentyfikowanych problemów środowiskowych występuje w sołectwie: Kąkolewnica Południowa.

Średnie natężenie negatywnych zjawisk środowiskowych występuje w sołectwach: Brzozowica Duża, Grabowiec, Kąkolewnica Północna, Mościska, Polskowola, Rudnik, Turów, Wygnanka, Żakowola Stara.

Natomiast najniższe natężenie negatywnych zjawisk środowiskowych występuje w sołectwach: Brzozowica Mała, Jurki, Kąkolewnica Wschodnia, Lipniaki, Miłolas, Olszewnica, Sokule, Zosinowo, Żakowola Poprzeczna, Żakowola Radzyńska.

Obszary o najwyższym i średnim natężeniu zidentyfikowanych problemów środowiskowych wymagają podjęcia działań naprawczych.



Unia Europejska
Fundusz Spójności





Lokalny Program Rewitalizacji Gminy Kąkolewnica

Tabela 21 Negatywne zjawiska środowiskowe – dane uwzględniające analizowane kryteria

Obszar	Kryterium	Waga	Brzozowica Duża			Brzozowica Mała			Grabowiec			Jurki			Kąkolewnica Południowa			Kąkolewnica Północna			Kąkolewnica Wschodnia		
			Liczba przyznanych punktów	Wynik	Razem	Liczba przyznanych punktów	Wynik	Razem	Liczba przyznanych punktów	Wynik	Razem	Liczba przyznanych punktów	Wynik	Razem	Liczba przyznanych punktów	Wynik	Razem	Liczba przyznanych punktów	Wynik	Razem	Liczba przyznanych punktów	Wynik	Razem
negatywne zjawiska środowiskowe	Ilość odpadów stwarzających zagrożenie dla życia i zdrowia ludzi lub stanu środowiska – azbest	3	3	9	11	1	3	5	3	9	11	1	3	5	3	9	15	3	9	11	1	3	5
	Ilość dzikich wysypisk	2	1	2		1	2		1	2		1	2		3	6		1	2		1	2	

Obszar	Kryterium	Waga	Lipniaki			Miłolas			Mościska			Olszewnica			Polskowola			Rudnik			Sokule		
			Liczba przyznanych punktów	Wynik	Razem	Liczba przyznanych punktów	Wynik	Razem	Liczba przyznanych punktów	Wynik	Razem	Liczba przyznanych punktów	Wynik	Razem	Liczba przyznanych punktów	Wynik	Razem	Liczba przyznanych punktów	Wynik	Razem	Liczba przyznanych punktów	Wynik	Razem
negatywne zjawiska środowiskowe	Ilość odpadów stwarzających zagrożenie dla życia i zdrowia ludzi lub stanu środowiska – azbest	3	1	3	5	1	3	5	3	9	11	1	3	5	3	9	11	1	3	9	1	3	5
	Ilość dzikich wysypisk	2	1	2		1	2		1	2		1	2		1	2		3	6		1	2	

Obszar	Kryterium	Waga	Turów			Wynanka			Zosinowo			Żakowola Poprzeczna			Żakowola Radzyńska			Żakowola Stara		
			Liczba przyznanych punktów	Wynik	Razem	Liczba przyznanych punktów	Wynik	Razem	Liczba przyznanych punktów	Wynik	Razem	Liczba przyznanych punktów	Wynik	Razem	Liczba przyznanych punktów	Wynik	Razem	Liczba przyznanych punktów	Wynik	Razem
negatywne zjawiska środowiskowe	Ilość odpadów stwarzających zagrożenie dla życia i zdrowia ludzi lub stanu środowiska – azbest	3	3	9	11	3	9	11	1	3	5	1	3	5	1	3	5	2	6	8
	Ilość dzikich wysypisk	2	1	2		1	2		1	2		1	2		1	2		1	2	

Źródło: Opracowanie własne

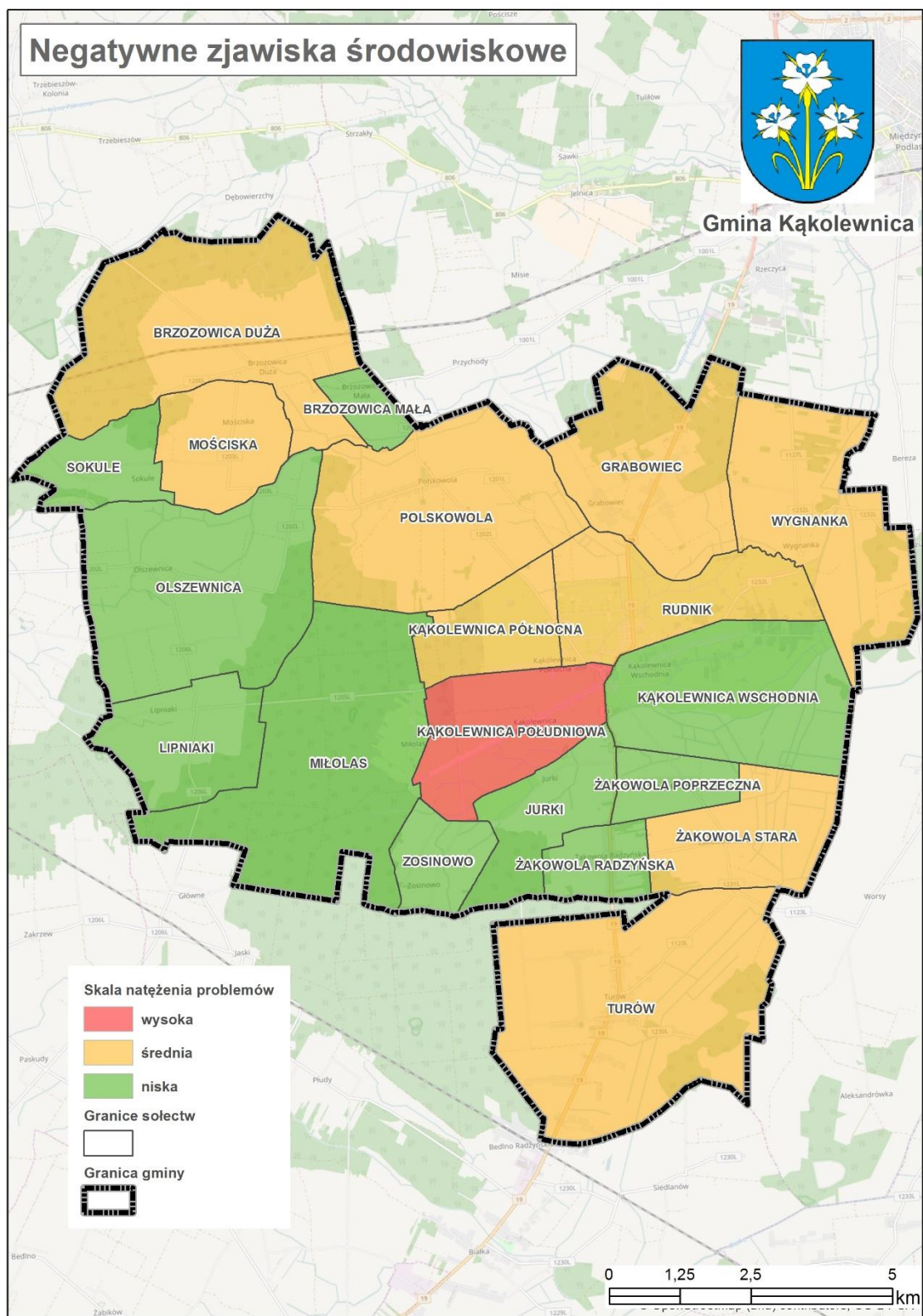


Unia Europejska
Fundusz Spójności





Mapa 4 Koncentracja negatywnych zjawisk w sferze środowiskowej w poszczególnych jednostkach referencyjnych na terenie Gminy Kąkolewnica



Źródło: Opracowanie własne



Unia Europejska
Fundusz Spójności





2.2.4. Analiza Gminy Kąkolewnica – sfera techniczna

Zgodnie z *Wytycznymi w zakresie rewitalizacji w programach operacyjnych na lata 2014–2020*, stan kryzysowy danego obszaru Gminy spowodowany jest koncentracją negatywnych zjawisk społecznych, współwystępujących z negatywnymi zjawiskami w co najmniej jednej z innych sfer, w tym: technicznej, a w szczególności w zakresie degradacji stanu technicznego obiektów budowlanych, w tym o przeznaczeniu mieszkaniowym oraz braku funkcjonowania rozwiązań technicznych umożliwiających efektywne korzystanie z obiektów budowlanych, w szczególności w zakresie energooszczędności i ochrony środowiska.

W związku z powyższym dokonano analizy ilościowej problemów w sferze technicznej na terenie Gminy Kąkolewnica w następującym zakresie:

1. Udział ludności korzystającej z sieci kanalizacyjnej - luki.
2. Udział ludności korzystającej z sieci wodociągowej - luki.
3. Stan infrastruktury drogowej - luki w infrastrukturze.
4. Stan obiektów użyteczności publicznej - luki w infrastrukturze.

Dostęp i stan infrastruktury technicznej oddziałują w wysokim stopniu na jakość życia społeczności mieszkającej na danym obszarze. Jest też bardzo ważny czynnik wpływający na atrakcyjność i konkurencyjność Gminy oraz jej rozwój.

SIEĆ KANALIZACYJNA.

Gmina Kąkolewnica jest w niewielkim stopniu skanalizowana. Sieć kanalizacyjna znajduje się jedynie na obszarze 4 sołectw: Kąkolewnica Południowa, Kąkolewnica Północna, Kąkolewnica Wschodnia, Rudnik. Długość czynnej sieci kanalizacyjnej wynosi 34,37 km, zaś liczba przyłączy prowadzących do budynków mieszkalnych i zbiorowego zamieszkania wynosi 588 szt. Z sieci kanalizacyjnej korzysta 2244 osób.

W Gminie Kąkolewnica funkcjonuje jedna gminna oczyszczalnia ścieków, mechaniczno-biologiczna, o przepustowości 195 m³/d. Zlokalizowana jest w Kąkolewnicy (obręb geodezyjny Kąkolewnica Wschodnia), w pobliżu rowu melioracyjnego R-13 z ujściem do Kanału Wieprz-Krzna. Zarządcą sieci i całej infrastruktury kanalizacyjnej jest Gmina Kąkolewnica. Za zarządzanie i eksploatację odpowiedzialny jest Referat Gospodarczy i Drogownictwa w Urzędzie Gminy Kąkolewnica.





Tabela 22 Sieć kanalizacyjna na terenie Gminy Kąkolewnica

Wyszczególnienie (sołectwo)		Długość czynnej sieci kanalizacyjnej (km)	Przyłącza prowadzące do budynków mieszkalnych i zbiorowego zamieszkania (szt.)	Ścieki odprowadzone (dam3)	Ludność korzystająca z sieci kanalizacyjnej (osoba)	Korzystający z instalacji w % ogółu ludności zamieszkującej obszar sołectwa
1	Brzozowica Duża	0	0	0	0	0
2	Brzozowica Mała	0	0	0	0	0
3	Grabowiec	0	0	0	0	0
4	Jurki	0	0	0	0	0
5	Kąkolewnica Południowa	8,74	166	12,4	664	96
6	Kąkolewnica Północna	5,61	64	4,8	256	98
7	Kąkolewnica Wschodnia	8,04	141	10,5	564	99
8	Lipniaki	0	0	0	0	0
9	Miłolas	0	0	0	0	0
10	Mościska	0	0	0	0	0
11	Olszewnica	0	0	0	0	0
12	Polskowola	0	0	0	0	0
13	Rudnik	11,98	217	14,2	760	88
14	Sokule	0	0	0	0	0
15	Turów	0	0	0	0	0
16	Wyganka	0	0	0	0	0
17	Zosinowo	0	0	0	0	0
18	Żakowola Poprzeczna	0	0	0	0	0
19	Żakowola Radzyńska	0	0	0	0	0
20	Żakowola Stara	0	0	0	0	0
SUMA		34,37	588	41,9	2244	-

Źródło: UG Kąkolewnica

W związku z powyższym, do obszarów charakteryzujących się najwyższym negatywnym zjawiskiem technicznym dot. kryterium „udział ludności korzystającej z sieci kanalizacyjnej” zaliczono sołectwa: Brzozowica Duża, Brzozowica Mała, Grabowiec, Jurki, Lipniaki, Miłolas, Mościska, Olszewnica, Polskowola, Sokule, Turów, Wyganka, Zosinowo, Żakowola Poprzeczna, Żakowola Radzyńska, Żakowola Stara, na terenie których brak jest sieci kanalizacyjnej.

W poniższej tabeli zaprezentowano analizę wielokryterialną dla kryterium „udział ludności korzystającej z sieci kanalizacyjnej - luki”.

Największą liczbę punktów (3) przyznano sołectwom: Brzozowica Duża, Brzozowica Mała, Grabowiec, Jurki, Lipniaki, Miłolas, Mościska, Olszewnica, Polskowola, Sokule, Turów, Wyganka, Zosinowo, Żakowola Poprzeczna, Żakowola Radzyńska, Żakowola Stara, na terenie których brak jest sieci kanalizacyjnej.





Lokalny Program Rewitalizacji Gminy Kąkolewnica

Średnią liczbę punktów (2) przyznano sołectwom: Kąkolewnica Południowa, Kąkolewnica Północna, Kąkolewnica Wschodnia, Rudnik, ze względu na występowanie sieci kanalizacyjnej. Przyznając punkty wzięto pod uwagę, fakt, że w żadnym z tych sołectw z instalacji nie korzysta 100% ogółu ludności zamieszkujących ich obszar.

Najmniejszej liczby punktów (1) nie przyznano żadnemu z sołectw.



Fundusze Europejskie
Pomoc Techniczna

Unia Europejska
Fundusz Spójności





Lokalny Program Rewitalizacji Gminy Kąkolewnica

Tabela 23 Negatywne zjawiska techniczne - udział ludności korzystającej z sieci kanalizacyjnej – luki

Obszar	Kryterium	Waga	Brzozowica Duża		Brzozowica Mała		Grabowiec		Jurki		Kąkolewnica Południowa		Kąkolewnica Północna		Kąkolewnica Wschodnia	
			Liczba przyznanych punktów	Wynik	Liczba przyznanych punktów	Wynik	Liczba przyznanych punktów	Wynik	Liczba przyznanych punktów	Wynik	Liczba przyznanych punktów	Wynik	Liczba przyznanych punktów	Wynik	Liczba przyznanych punktów	Wynik
negatywne zjawiska techniczne	Udział ludności korzystającej z sieci kanalizacyjnej - luki	3	3	9	3	9	3	9	3	9	2	6	2	6	2	6

Obszar	Kryterium	Waga	Lipniaki		Miłolas		Mościska		Olszewnica		Polskowola		Rudnik		Sokule	
			Liczba przyznanych punktów	Wynik	Liczba przyznanych punktów	Wynik	Liczba przyznanych punktów	Wynik	Liczba przyznanych punktów	Wynik	Liczba przyznanych punktów	Wynik	Liczba przyznanych punktów	Wynik	Liczba przyznanych punktów	Wynik
negatywne zjawiska techniczne	Udział ludności korzystającej z sieci kanalizacyjnej - luki	3	3	9	3	9	3	9	3	9	3	9	2	6	3	9

Obszar	Kryterium	Waga	Turów		Wyganka		Zosinowo		Żakowola Poprzeczna		Żakowola Radzyńska		Żakowola Stara	
			Liczba przyznanych punktów	Wynik	Liczba przyznanych punktów	Wynik	Liczba przyznanych punktów	Wynik	Liczba przyznanych punktów	Wynik	Liczba przyznanych punktów	Wynik	Liczba przyznanych punktów	Wynik
negatywne zjawiska techniczne	Udział ludności korzystającej z sieci kanalizacyjnej - luki	3	3	9	3	9	3	9	3	9	3	9	3	9

Źródło: Opracowanie własne



Unia Europejska
Fundusz Spójności





SIEĆ WODOCIĄGOWA.

Długość czynnej sieci rozdzielczej na terenie Gminy Kąkolewnica wynosi 127 km, zaś liczba przyłączy prowadzących do budynków mieszkalnych i zbiorowego zamieszkania wynosi 2039 szt. Liczba ludności korzystającej z sieci wodociągowej wynosi 7959 osób. Ilość wody dostarczanej gospodarstwom domowym wynosi 215,1 dam³.

Na terenie Gminy funkcjonuje jedna stacja uzdatniania wody, przy ul. Parkowej 1 w Kąkolewnicy (działka nr 365/4 w obrębie geodezyjnym Kąkolewnica Południowa). Ujęcie wody składa się z dwóch czynnych studni o zatwierdzonych zasobach eksploatacyjnych, studnia trzecia jest studnią awaryjną. Zarządcą sieci i całej infrastruktury wodociągowej jest Gmina Kąkolewnica. Za zarządzanie i eksploatację odpowiedzialny jest Referat Gospodarczy i Drogownictwa w Urzędzie Gminy Kąkolewnica.

Z roku na rok w Gminie następuje ciągły wzrost stopnia zwodociągowania, wpływ na to mają niewątpliwie inwestycje przeprowadzane w Gminie, polegające na budowie nowych odcinków infrastruktury wodociągowej oraz przyłączania kolejnych odbiorców do sieci.

Tabela 24 Sieć wodociągowa na terenie Gminy Kąkolewnica

	Wyszczególnienie (sołectwo)	Długość czynnej sieci rozdzielczej (km)	Przyłącza prowadzące do budynków mieszkalnych i zbiorowego zamieszkania (szt.)	Woda dostarczona gospodarstwom domowym (dam ³)	Ludność korzystająca z sieci wodociągowej (osoba)	Korzystający z instalacji w % ogółu ludności zamieszkującej obszar sołectwa
1	Brzozowica Duża	4,4	272	28,7	1088	96
2	Brzozowica Mała	2,8	30	3,2	120	95
3	Grabowiec	10	127	13,4	508	96
4	Jurki	2,9	46	4,8	184	95
5	Kąkolewnica Południowa	4,6	174	18,4	692	100
6	Kąkolewnica Północna	4,5	72	7,6	260	100
7	Kąkolewnica Wschodnia	3,3	141	14,9	564	99
8	Lipniaki	3,5	53	5,6	212	96
9	Miłolas	1,7	16	1,7	36	100
10	Mościska	3,2	56	5,9	224	96
11	Olszewnica	17	129	13,6	516	96
12	Polskowola	6,8	124	13,1	496	64
13	Rudnik	14,7	237	25	830	96
14	Sokule	3	24	2,5	77	100
15	Turów	23,7	275	29	1100	96
16	Wygnanka	9	82	8,6	328	96
17	Zosinowo	4,2	28	3	112	98
18	Żakowola Poprzeczna	1,6	49	5,2	196	96





Lokalny Program Rewitalizacji Gminy Kąkolewnica

19	Żakowola Radzyńska	4,2	61	6,4	244	96
20	Żakowola Stara	1,9	43	4,5	172	96
SUMA		127	2039	215,1	7959	-

Źródło: UG Kąkolewnica

W poniższej tabeli zaprezentowano analizę wielokryterialną dla kryterium „udział ludności korzystającej z sieci wodociągowej - luki”.

Największą liczbę punktów (3) przyznano sołectwu Polskowola, ze względu na najmniejszy odsetek ludności korzystającej z sieci wodociągowej.

Średnią liczbę punktów (2) przyznano sołectwom: Brzozowica Duża, Brzozowica Mała, Grabowiec, Jurki, Kąkolewnica Wschodnia, Lipniaki, Mościska, Olszewnica, Rudnik, Turów, Wygnanka, Zosinowo, Żakowola Poprzeczna, Żakowola Radzyńska, Żakowola Stara, na obszarze których blisko 100% osób zamieszkujących ich obszar korzysta z sieci wodociągowej.

Najmniejszą liczbę punktów (1) przyznano w sołectwach: Kąkolewnica Południowa, Kąkolewnica Północna, Miłolas, Sokule, na obszarze których zamieszkuje 100% osób korzystających z instalacji wodociągowej.





Lokalny Program Rewitalizacji Gminy Kąkolewnica

Tabela 25 Negatywne zjawiska techniczne - udział ludności korzystającej z sieci wodociągowej - luki

Obszar	Kryterium	Waga	Brzowica Duża		Brzowica Mała		Grabowiec		Jurki		Kąkolewnica Południowa		Kąkolewnica Północna		Kąkolewnica Wschodnia	
			Liczba przyznanych punktów	Wynik	Liczba przyznanych punktów	Wynik	Liczba przyznanych punktów	Wynik	Liczba przyznanych punktów	Wynik	Liczba przyznanych punktów	Wynik	Liczba przyznanych punktów	Wynik	Liczba przyznanych punktów	Wynik
negatywne zjawiska techniczne	Udział ludności korzystającej z sieci wodociągowej - luki	3	2	6	2	6	2	6	2	6	1	3	1	3	2	6

Obszar	Kryterium	Waga	Lipniaki		Miłolas		Mościska		Olszewnica		Polskowola		Rudnik		Sokule	
			Liczba przyznanych punktów	Wynik	Liczba przyznanych punktów	Wynik	Liczba przyznanych punktów	Wynik	Liczba przyznanych punktów	Wynik	Liczba przyznanych punktów	Wynik	Liczba przyznanych punktów	Wynik	Liczba przyznanych punktów	Wynik
negatywne zjawiska techniczne	Udział ludności korzystającej z sieci wodociągowej - luki	3	2	6	1	3	2	6	2	6	3	9	2	6	1	3

Obszar	Kryterium	Waga	Turów		Wyganka		Zosinowo		Żakowola Poprzeczna		Żakowola Radzyńska		Żakowola Stara	
			Liczba przyznanych punktów	Wynik	Liczba przyznanych punktów	Wynik	Liczba przyznanych punktów	Wynik	Liczba przyznanych punktów	Wynik	Liczba przyznanych punktów	Wynik	Liczba przyznanych punktów	Wynik
negatywne zjawiska techniczne	Udział ludności korzystającej z sieci wodociągowej - luki	3	2	6	2	6	2	6	2	6	2	6	2	6

Źródło: Opracowanie własne



Unia Europejska
Fundusz Spójności





INFRASTRUKTURA DROGOWA.

Istniejąca sieć dróg jest w zasadzie wystarczająca do obsługi ruchu komunikacyjnego na terenie Gminy Kąkolewnica. Minusem jest nienajlepszy stan dróg. Wymagają one utwardzenia oraz poszerzenia, a niektóre przebudowy i modernizacji.

Podział i charakterystyka dróg w Gminie Kąkolewnica przedstawia się następująco:

1. Droga krajowa nr 19.

Droga przebiega przez cały obszar wschodniej Polski łącząc aglomeracje białostocką, lubelską i rzeszowską. Przebieg drogi: granica państwa – Kuźnica Białostocka – Białystok – Siemiatycze – Międzyrzec Podlaski – Kąkolewnica Wschodnia – Radzyń Podlaski – Lubartów – Lublin – Rzeszów.

2. Drogi powiatowe.

Przez gminę Kąkolewnica przebiega 13 odcinków dróg o statusie drogi powiatowej, o łącznej długości 59,985 km. W większości są to drogi o nawierzchni utwardzonej, jednak często ich stan wymaga generalnego remontu lub przebudowy.

3. Drogi gminne.

Na terenie Gminy znajdują się 83 odcinki dróg o statusie dróg gminnych, o łącznej długości 151,862 km. W bardzo dużej części są to drogi o nawierzchni gruntowej, choć Gmina systematycznie dąży do utwardzania najważniejszych ciągów komunikacyjnych.

Tabela 26 Stan infrastruktury drogowej w Gminie Kąkolewnica

Wyszczególnienie (sołectwo)		Opis luk w infrastrukturze
1	Brzozowica Duża	Należy poprawić stan dróg gminnych oraz powiatowych wraz z chodnikami.
2	Brzozowica Mała	Należy poprawić stan dróg gminnych oraz powiatowych wraz z chodnikami.
3	Grabowiec	Należy poprawić stan dróg gminnych.
4	Jurki	Należy poprawić stan dróg gminnych.
5	Kąkolewnica Południowa	Należy poprawić stan dróg gminnych oraz chodników. Droga prowadząca do zespołu dworsko-ogrodowego w sołectwie Rudnik (zlokalizowana na terenie sołectwa Kąkolewnica Południowa) jest w bardzo złym stanie, uniemożliwiającym poruszanie się autem lub innym urządzeniem mechanicznym.
6	Kąkolewnica Północna	Należy poprawić stan dróg gminnych oraz powiatowych wraz z chodnikami.
7	Kąkolewnica Wschodnia	Należy poprawić stan drogi gminnej wraz z chodnikiem. Jest wykonany projekt przebudowy drogi wraz z chodnikiem. Realizacja będzie możliwa do uzyskaniu dofinansowania.
8	Lipniaki	Należy poprawić stan dróg gminnych oraz drogi powiatowej wraz z budową chodnika, na co jest wykonana dokumentacja, ale realizacja będzie możliwa po uzyskaniu dofinansowania.
9	Miłolas	Należy poprawić stan dróg gminnych.





Lokalny Program Rewitalizacji Gminy Kąkolewnica

10	Mościska	Należy poprawić stan dróg gminnych.
11	Olszewnica	Należy poprawić stan dróg gminnych oraz powiatowych wraz z chodnikami.
12	Polskowola	Należy poprawić stan dróg gminnych.
13	Rudnik	Należy poprawić stan dróg gminnych oraz utworzyć drogi nowe na powstałym osiedlu. Drogi w sołectwie wymagają gruntownych remontów ze względu na dziury w nawierzchni, które mogą spowodować uszkodzenia pojazdów mechanicznych.
14	Sokule	Należy poprawić stan dróg gminnych i powiatowej.
15	Turów	Należy poprawić stan dróg gminnych oraz powiatowych wraz z chodnikami. Jest wykonany projekt przebudowy drogi gminnej nr 101707L. Realizacja będzie możliwa do uzyskaniu dofinansowania.
16	Wyganka	Należy poprawić stan dróg gminnych i powiatowej.
17	Zosinowo	Należy poprawić stan dróg gminnych.
18	Żakowola Poprzeczna	Należy poprawić stan dróg gminnych i powiatowej.
19	Żakowola Radzyńska	Należy poprawić stan dróg gminnych.
20	Żakowola Stara	Należy poprawić stan dróg gminnych oraz drogi powiatowej.

Źródło: UG Kąkolewnica

W poniższej tabeli zaprezentowano analizę wielokryterialną dla kryterium „stan infrastruktury drogowej – luki w infrastrukturze”.

Największą liczbę punktów (3) przyznano sołectwom: Kąkolewnica Południowa i Rudnik, na obszarze których występuje zły jakości infrastruktura drogowa na dużych odcinkach, o znaczeniu kluczowym dla jakości życia mieszkańców i rozwoju Gminy Kąkolewnica. Obszary ten uznano tym samym za szczególnie zdegradowane.

Średnią liczbę punktów (2) przyznano w sołectwach: Brzozowica Duża, Brzozowica Mała, Kąkolewnica Północna, Kąkolewnica Wschodnia, Olszewnica, Polskowola, Turów, Żakowola Stara. Na tych obszarach stan infrastruktury również wymaga poprawy, przy czym nie jest to działanie tak pilne lub znaczące dla mieszkańców i władz Gminy.

Najmniejszą liczbę punktów (1) przyznano w sołectwach: Grabowiec, Jurki, Lipniaki, Miłolas, Mościska, Sokule, Wyganka, Zosinowo, Żakowola Poprzeczna, Żakowola Radzyńska.





Lokalny Program Rewitalizacji Gminy Kąkolewnica

Tabela 27 Negatywne zjawiska techniczne – stan infrastruktury drogowej - luki w infrastrukturze

Obszar	Kryterium	Waga	Brzowica Duża		Brzowica Mała		Grabowiec		Jurki		Kąkolewnica Południowa		Kąkolewnica Północna		Kąkolewnica Wschodnia	
			Liczba przyznanych punktów	Wynik	Liczba przyznanych punktów	Wynik	Liczba przyznanych punktów	Wynik	Liczba przyznanych punktów	Wynik	Liczba przyznanych punktów	Wynik	Liczba przyznanych punktów	Wynik	Liczba przyznanych punktów	Wynik
negatywne zjawiska techniczne	Stan infrastruktury drogowej - luki w infrastrukturze	7	2	14	2	14	1	7	1	7	3	21	2	14	2	14

Obszar	Kryterium	Waga	Lipniaki		Miłolas		Mościska		Olszewnica		Polskowola		Rudnik		Sokule	
			Liczba przyznanych punktów	Wynik	Liczba przyznanych punktów	Wynik	Liczba przyznanych punktów	Wynik	Liczba przyznanych punktów	Wynik	Liczba przyznanych punktów	Wynik	Liczba przyznanych punktów	Wynik	Liczba przyznanych punktów	Wynik
negatywne zjawiska techniczne	Stan infrastruktury drogowej - luki w infrastrukturze	7	1	7	1	7	1	7	2	14	2	14	3	21	1	7

Obszar	Kryterium	Waga	Turów		Wynanka		Zosinowo		Żakowola Poprzeczna		Żakowola Radzyńska		Żakowola Stara	
			Liczba przyznanych punktów	Wynik	Liczba przyznanych punktów	Wynik	Liczba przyznanych punktów	Wynik	Liczba przyznanych punktów	Wynik	Liczba przyznanych punktów	Wynik	Liczba przyznanych punktów	Wynik
negatywne zjawiska techniczne	Stan infrastruktury drogowej - luki w infrastrukturze	7	2	14	1	7	1	7	1	7	1	7	2	14

Źródło: Opracowanie własne



Unia Europejska
Fundusz Spójności





OBIEKTY UŻYTECZNOŚCI PUBLICZNEJ.

Funkcjonujące na terenie Gminy Kąkolewnica obiekty użyteczności publicznej – w zakresie rozwiązań technicznych, cechuje średnia energooszczędność i średni poziom wykorzystania nowoczesnych, ekologicznych rozwiązań, w tym odnawialnych źródeł energii. Zlokalizowane na terenie Gminy Kąkolewnica obiekty użyteczności publicznej, w tym m.in. budynki Domu Kultury, Domów Ludowych, Świetlice Wiejskie, strażnice OSP, budynek administracyjny UG, placówki szkolne, budynki Gminnej Biblioteki Publicznej w przeważającej większości są po gruntownych remontach i rozbudowach, w części z nich została przeprowadzona termomodernizacja.

W obecnym stanie technicznym, większość obiektów użyteczności publicznej zlokalizowanych na terenie Gminy Kąkolewnica może prawidłowo pełnić funkcje publiczne, jednakże część z nich wciąż wymaga modernizacji, by mogły prawidłowo spełniać przypisane im funkcje.

Tabela 28 Obiekty użyteczności publicznej (również w kontekście energooszczędności) w Gminie Kąkolewnica

Wyszczególnienie (sołectwo)		Nazwa obiektu	Charakterystyka obiektu/opis luk w infrastrukturze
1	Brzozowica Duża	Dom Kultury i OSP wraz z filią Gminnej Biblioteki Publicznej, Zespół Oświatowy	Budynek Domu Kultury i OSP został rozbudowany, wyremontowany i wyposażony. Brak luk w infrastrukturze. Budynek Zespołu Oświatowego – w 2015-2016 roku przeprowadzono termomodernizację budynku w ramach projektu „Termomodernizacja budynków użyteczności publicznej w Gminie Kąkolewnica” w zakres czego weszła wymiana instalacji c.o., wymiana opraw oświetleniowych na energooszczędne, docieplenie stropów, nawiewniki w oknach. W latach wcześniejszych ocieplono ściany zewnętrzne, wymieniono okna i pokrycie dachowe oraz wymieniono piec c.o. Brak luk w infrastrukturze.
2	Brzozowica Mała	Brak budynków użyteczności publicznej	-
3	Grabowiec	Dom Ludowy i OSP, Szkoła Podstawowa	Budynek Domu Ludowego i OSP - w 2016 roku rozbudowano i zmodernizowano budynek Domu Ludowego i OSP wraz z utwardzeniem placu oraz zjazdu z drogi gminnej. Brak luk w infrastrukturze. Budynek Szkoły Podstawowej wymaga generalnego remontu zaczynając od wymiany dachu, okien, dociepleni ścian zewnętrznych, kończąc na kompleksowym remoncie wewnątrz budynku.
4	Jurki	Świetlica Wiejska	Budynek Świetlicy Wiejskiej został odnowiony na zewnątrz. W 2016 roku w ramach funduszu sołectkiego zostało wykonane przyłącze wodociągowe oraz wykonano szambo do odprowadzania nieczystości płynnych, ponadto zakupiono urządzenia sanitarne. W kolejnych latach wymagana jest wymiana pokrycia dachowego oraz remont pomieszczeń wewnątrz świetlicy.





Lokalny Program Rewitalizacji Gminy Kąkolewnica

5	Kąkolewnica Południowa	Zespół Oświatowy, Dom Nauczyciela, Świetlica Wiejska, budynek UG	Budynki Zespołu Oświatowego – w latach 2015-2016 wykonano termomodernizację budynku w ramach projektu „Termomodernizacja budynków użyteczności publicznej w Gminie Kąkolewnica” w zakres czego weszła wymiana instalacji c.o., wymiana opraw oświetleniowych na energooszczędne, docieplenie ścian zewnętrznych i stropów, wymieniono okna i drzwi. Brak luk w infrastrukturze. Budynek Domu Nauczyciela został wyremontowany z zewnątrz poprzez docieplenie ścian i wymianę dachu. Należy wyremontować pomieszczenia wewnątrz budynku. Budynek Świetlicy Wiejskiej został rozbudowany i wyremontowany. Brak luk w infrastrukturze. Budynek Urzędu Gminy został rozbudowany i wyremontowany. Brak luk w infrastrukturze.
6	Kąkolewnica Północna	Brak budynków użyteczności publicznej	-
7	Kąkolewnica Wschodnia	Gminny Ośrodek Kultury	Budynek został rozbudowany oraz kompleksowo wyremontowany i wyposażony. Brak luk w infrastrukturze.
8	Lipniaki	Świetlica Wiejska	Budynek Świetlicy Wiejskiej – docieplono budynek oraz wymieniono pokrycie dachowe. Częściowo zakupiono wyposażenie. Brak luk w infrastrukturze.
9	Miłolas	Brak budynków użyteczności publicznej	-
10	Mościska	Świetlica Wiejska	Budynek Świetlicy Wiejskiej jest wyremontowany i doposażony wraz z utwardzeniem placu wokół budynku i ogrodzeniem. Brak luk w infrastrukturze.
11	Olszewnica	Świetlica Wiejska, Publiczne Gimnazjum	Budynek Świetlicy Wiejskiej został rozbudowany, i wyposażony. Utwardzono też plac wokół budynku i częściowo ogrodzono. W przyszłych latach planowane jest dokończenie ogrodzenia. Publiczne Gimnazjum - budynek został docieplony z zewnątrz, należy odnowić oraz doposażyć sale.
12	Polskowola	Dom Ludowy i OSP z filią Gminnej Biblioteki Publicznej, Ośrodek Zdrowia, Dom Nauczyciela, Zespół Oświatowy	Budynek Domu Ludowego i OSP został odnowiony i doposażony. W budynku tym znajduje się filia Gminnej Biblioteki Publicznej. W bieżącym roku zostało wykonane ogrodzenie placu wokół budynku. Brak luk w infrastrukturze. Ośrodek Zdrowia - w 2015-2016 roku przeprowadzono termomodernizację budynku w ramach projektu „Termomodernizacja budynków użyteczności publicznej w Gminie Kąkolewnica” w zakres czego weszła wymiana opraw oświetleniowych na energooszczędne, nawiewniki w oknach, zawory termostatyczne przy grzejnikach. W latach wcześniejszych ocieplono ściany zewnętrzne, wymieniono okna i pokrycie dachowe oraz wymieniono piec c.o. Brak luk w infrastrukturze. Zespół Oświatowy - budynek został odnowiony z zewnątrz poprzez docieplenie ścian, wymianę okien i drzwi, należy odnowić oraz doposażyć sale. Budynek Domu Nauczyciela został wyremontowany z zewnątrz poprzez docieplenie ścian i wymianę dachu. Należy wyremontować pomieszczenia wewnątrz budynku.
13	Rudnik	Budynek „Rządówki” w zespole dworsko-ogrodowym	Zabytkowy budynek obecnie nie jest użytkowany. Budynek mocno wyeksploatowany i zniszczony, stan techniczny – zły, w celu ponownego wykorzystania niezbędny jest kompleksowy remont wraz z zagospodarowaniem terenu



Fundusze Europejskie
Pomoc Techniczna

Unia Europejska
Fundusz Spójności





Lokalny Program Rewitalizacji Gminy Kąkolewnica

			wokół budynku.
14	Sokule	Świetlica Wiejska	W 2016 roku wyremontowano pomieszczenia wewnątrz budynku. W dalszej części wymagana jest wymiana dachu, stolarki okiennej i drzwiowej oraz docieplenie ścian zewnętrznych.
15	Turów	Ośrodek Kultury i OSP wraz z filią Gminnej Biblioteki Publicznej, Szkoła Podstawowa	Budynek Ośrodka Kultury i OSP został rozbudowany oraz kompleksowo wyremontowany i doposażony. W ramach funduszu sołeckiego została zamontowana klimatyzacja. Brak luk w infrastrukturze. Szkoła Podstawowa - budynek został odnowiony z zewnątrz, należy odnowić wnętrze oraz doposażyć sale.
16	Wygnanika	Dom Kultury i OSP	Budynek Domu Kultury i OSP został rozbudowany i wyremontowany. Zakupiono wyposażenie budynku oraz utwardzono plac wokół budynku. W bieżącym roku w ramach funduszu sołeckiego została zainstalowana klimatyzacja. Brak luk w infrastrukturze.
17	Zosinowo	Brak budynków użyteczności publicznej	-
18	Żakowola Poprzeczna	Świetlica Wiejska, Szkoła Podstawowa	Budynek Świetlicy Wiejskiej (część skrzydła budynku szkoły) - został odnowiony wewnątrz i z zewnątrz. Brak luk w infrastrukturze. Szkoła Podstawowa - w 2015-2016 roku przeprowadzono termomodernizację budynku w ramach projektu „Termomodernizacja budynków użyteczności publicznej w Gminie Kąkolewnica” w zakres czego weszła wymiana instalacji c.o., wymiana opraw oświetleniowych na energooszczędne, docieplenie stropów, nawiewniki w oknach. W latach wcześniejszych ocieplono ściany zewnętrzne, wymieniono okna i pokrycie dachowe oraz wymieniono piec c.o. Brak luk w infrastrukturze.
19	Żakowola Radzyńska	Dom Ludowy i OSP	Budynek Domu Ludowego i OSP został odnowiony i doposażony. Brak luk w infrastrukturze.
20	Żakowola Stara	Świetlica Wiejska	Budynek Świetlicy Wiejskiej został odnowiony wewnątrz i z zewnątrz. Brak luk w infrastrukturze.

Źródło: UG Kąkolewnica

W poniższej tabeli zaprezentowano analizę wielokryterialną dla kryterium „stan obiektów użyteczności publicznej – luki w infrastrukturze”.

Największą liczbę punktów (3) przyznano sołectwie Rudnik, na obszarze którego mieści się obiekt użyteczności publicznej - zabytkowy budynek Rządcówki, obecnie nieużytkowany, w bardzo złym stanie technicznym i wymagający poniesienia wysokich nakładów finansowych, aby móc pełnić funkcje użytkowe.

Średnią liczbę punktów (2) przyznano w sołectwach: Grabowiec, Jurki, Kąkolewnica Południowa, Olszewnica, Polskowola, Sokule, Turów, na obszarze których znajdują się obiekty użyteczności publicznej, których zakres modernizacji jest niewielki.

Najmniejszą liczbę punktów (1) przyznano w sołectwach: Brzozowica Mała, Kąkolewnica Północna, Miłolas, Zosinowo, w których brak jest budynków użyteczności publicznej oraz w sołectwach:



Unia Europejska
Fundusz Spójności





Lokalny Program Rewitalizacji Gminy Kąkolewnica

Brzozowica Duża, Kąkolewnica Wschodnia, Lipniaki, Mościska, Wygnanka, Żakowola Poprzeczna, Żakowola Radzyńska, Żakowola Stara, na terenie których występują obiekty użyteczności publicznej, w których nie stwierdzono luk w infrastrukturze.

Z analizy danych w sferze technicznej w zakresie stanu obiektów użyteczności publicznej, wynika, że największe natężenie zidentyfikowanych problemów występuje w następujących sołectwach: Rudnik, Grabowiec, Jurki, Kąkolewnica Południowa, Olszewnica, Polskowola, Sokule, Turów.



Unia Europejska
Fundusz Spójności





Lokalny Program Rewitalizacji Gminy Kąkolewnica

Tabela 29 Negatywne zjawiska techniczne – stan obiektów użyteczności publicznej - luki w infrastrukturze

Obszar	Kryterium	Waga	Brzowica Duża		Brzowica Mała		Grabowiec		Jurki		Kąkolewnica Południowa		Kąkolewnica Północna		Kąkolewnica Wschodnia	
			Liczba przyznanych punktów	Wynik	Liczba przyznanych punktów	Wynik	Liczba przyznanych punktów	Wynik	Liczba przyznanych punktów	Wynik	Liczba przyznanych punktów	Wynik	Liczba przyznanych punktów	Wynik	Liczba przyznanych punktów	Wynik
negatywne zjawiska techniczne	Stan obiektów użyteczności publicznej - luki w infrastrukturze	7	1	7	1	7	2	14	2	14	2	14	1	7	1	7

Obszar	Kryterium	Waga	Lipniaki		Miłolas		Mościska		Olszewnica		Polskowola		Rudnik		Sokule	
			Liczba przyznanych punktów	Wynik	Liczba przyznanych punktów	Wynik	Liczba przyznanych punktów	Wynik	Liczba przyznanych punktów	Wynik	Liczba przyznanych punktów	Wynik	Liczba przyznanych punktów	Wynik	Liczba przyznanych punktów	Wynik
negatywne zjawiska techniczne	Stan obiektów użyteczności publicznej - luki w infrastrukturze	7	1	7	1	7	1	7	2	14	2	14	3	21	2	14

Obszar	Kryterium	Waga	Turów		Wygnanika		Zosinowo		Żakowola Poprzeczna		Żakowola Radzyńska		Żakowola Stara	
			Liczba przyznanych punktów	Wynik	Liczba przyznanych punktów	Wynik	Liczba przyznanych punktów	Wynik	Liczba przyznanych punktów	Wynik	Liczba przyznanych punktów	Wynik	Liczba przyznanych punktów	Wynik
negatywne zjawiska techniczne	Stan obiektów użyteczności publicznej - luki w infrastrukturze	7	2	14	1	7	1	7	1	7	1	7	1	7

Źródło: Opracowanie własne



Unia Europejska
Fundusz Spójności





PODSUMOWANIE PROBLEMÓW W SFERZE TECHNICZNEJ.

Ustalono, że wysokie natężenie negatywnych zjawisk technicznych występuje w obszarach, które osiągnęły powyżej 50 punktów, średnie natężenie negatywnych zjawisk technicznych występuje w obszarach, które osiągnęły 35-50 punktów, zaś niskie natężenie negatywnych zjawisk technicznych występuje w obszarach, które osiągnęły poniżej 35 punktów.

Z analizy danych w sferze technicznej oraz zgodnie z sumą otrzymanych punktów wynika, że największe natężenie zidentyfikowanych problemów technicznych występuje w sołectwie Rudnik.

Średnie natężenie negatywnych zjawisk technicznych występuje w sołectwach: Brzozowica Duża, Brzozowica Mała, Grabowiec, Jurki, Kąkolewnica Południowa, Olszewnica, Polskowola, Turów, Żakowola Stara.

Natomiast najniższe natężenie negatywnych zjawisk technicznych występuje w sołectwach: Kąkolewnica Północna, Kąkolewnica Wschodnia, Lipniaki, Miłolas, Mościska, Sokule, Wygnanka, Zosinowo, Żakowola Poprzeczna, Żakowola Radzyńska.

Obszary o najwyższym i średnim natężeniu zidentyfikowanych problemów w sferze technicznej wymagają podjęcia działań naprawczych.





Lokalny Program Rewitalizacji Gminy Kąkolewnica

Tabela 30 Negatywne zjawiska techniczne – dane uwzględniające analizowane kryteria

Obszar	Kryterium	Waga	Brzozowica Duża			Brzozowica Mała			Grabowiec			Jurki			Kąkolewnica Południowa			Kąkolewnica Północna			Kąkolewnica Wschodnia		
			Liczba przyznanych punktów	Wynik	Razem	Liczba przyznanych punktów	Wynik	Razem	Liczba przyznanych punktów	Wynik	Razem	Liczba przyznanych punktów	Wynik	Razem	Liczba przyznanych punktów	Wynik	Razem	Liczba przyznanych punktów	Wynik	Razem	Liczba przyznanych punktów	Wynik	Razem
negatywne zjawiska techniczne	Udział ludności korzystającej z sieci kanalizacyjnej - luki	3	3	9	36	3	9	36	3	9	36	3	9	36	2	6	44	2	6	30	2	6	33
	Udział ludności korzystającej z sieci wodociągowej - luki	3	2	6		2	6		2	6		2	6		1	3		1	3		2	6	
	Stan infrastruktury drogowej - luki w infrastrukturze	7	2	14		2	14		1	7		1	7		3	21		2	14		2	14	
	Stan obiektów użyteczności publicznej - luki w infrastrukturze	7	1	7		1	7		2	14		2	14		2	14		1	7		1	7	

Obszar	Kryterium	Waga	Lipniaki			Miłolas			Mościska			Olszewnica			Polskowola			Rudnik			Sokule		
			Liczba przyznanych punktów	Wynik	Razem	Liczba przyznanych punktów	Wynik	Razem	Liczba przyznanych punktów	Wynik	Razem	Liczba przyznanych punktów	Wynik	Razem	Liczba przyznanych punktów	Wynik	Razem	Liczba przyznanych punktów	Wynik	Razem	Liczba przyznanych punktów	Wynik	Razem
negatywne zjawiska techniczne	Udział ludności korzystającej z sieci kanalizacyjnej - luki	3	3	9	29	3	9	26	3	9	29	3	9	43	3	9	46	2	6	54	3	9	33
	Udział ludności korzystającej z sieci wodociągowej - luki	3	2	6		1	3		2	6		2	6		3	9		2	6		1	3	
	Stan infrastruktury drogowej - luki w infrastrukturze	7	1	7		1	7		1	7		2	14		2	14		3	21		1	7	
	Stan obiektów użyteczności publicznej - luki w infrastrukturze	7	1	7		1	7		1	7		2	14		2	14		3	21		2	14	

Obszar	Kryterium	Waga	Turów			Wynanka			Zosinowo			Żakowola Poprzeczna			Żakowola Radzyńska			Żakowola Stara							
			Liczba przyznanych punktów	Wynik	Razem	Liczba przyznanych punktów	Wynik	Razem	Liczba przyznanych punktów	Wynik	Razem	Liczba przyznanych punktów	Wynik	Razem	Liczba przyznanych punktów	Wynik	Razem	Liczba przyznanych punktów	Wynik	Razem					
negatywne zjawiska techniczne	Udział ludności korzystającej z sieci kanalizacyjnej - luki	3	3	9	43	3	9	29	3	9	29	3	9	29	3	9	29	3	9	29	3	9	36		
	Udział ludności korzystającej z sieci wodociągowej - luki	3	2	6		2	6		2	6		2	6		2	6		2	6		2	6			
	Stan infrastruktury drogowej - luki w infrastrukturze	7	2	14		1	7		1	7		1	7		1	7		1	7		1	7		2	14
	Stan obiektów użyteczności publicznej - luki w infrastrukturze	7	2	14		1	7		1	7		1	7		1	7		1	7		1	7		1	7

Źródło: Opracowanie własne

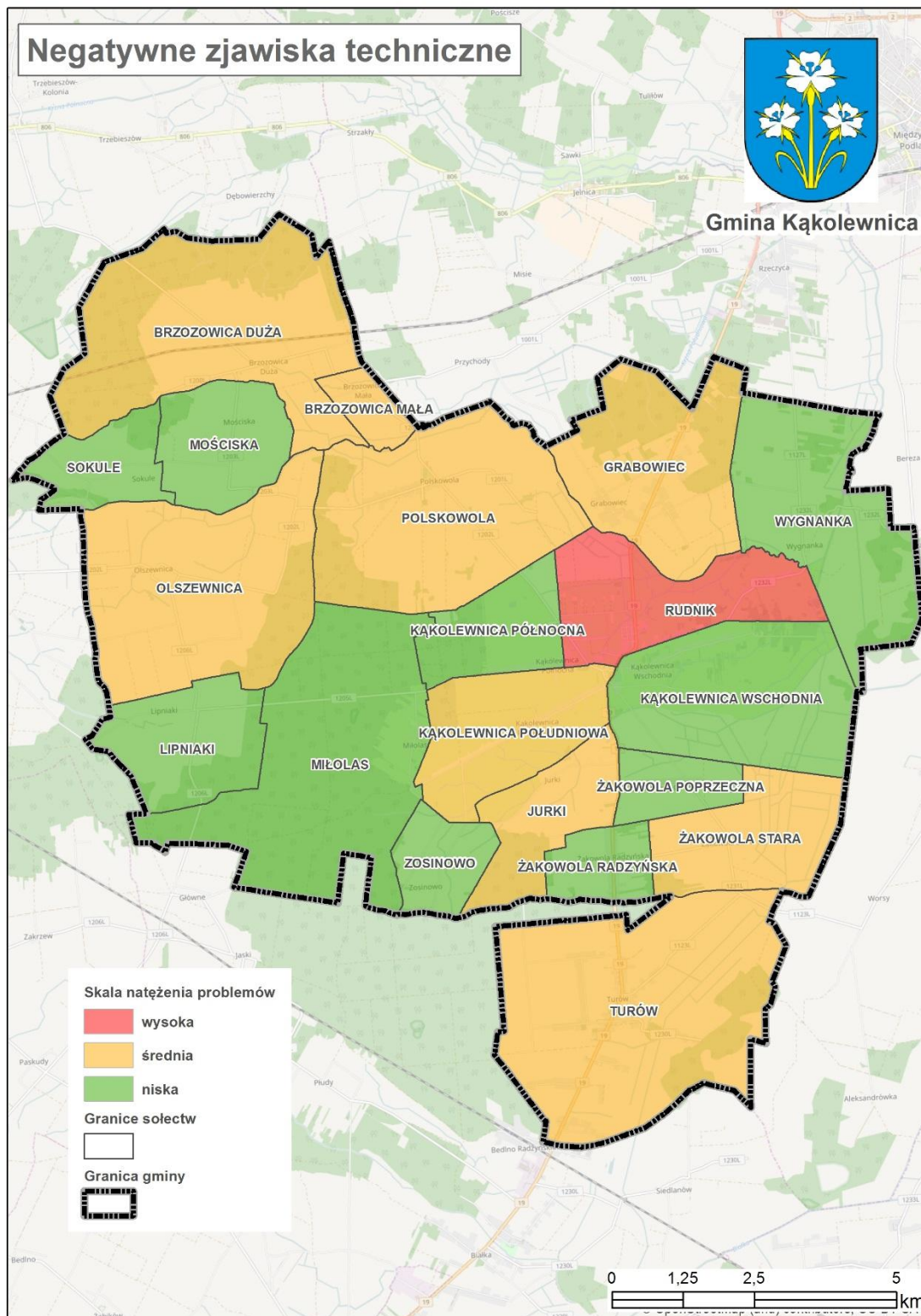


Unia Europejska
Fundusz Spójności





Mapa 5 Koncentracja negatywnych zjawisk w sferze technicznej w poszczególnych jednostkach referencyjnych na terenie Gminy Kąkolewnica



Źródło: Opracowanie własne



Unia Europejska
Fundusz Spójności





2.2.5. Analiza Gminy Kąkolewnica – sfera przestrzenno-funkcjonalna

Zgodnie z *Wytycznymi w zakresie rewitalizacji w programach operacyjnych na lata 2014–2020*, stan kryzysowy danego obszaru Gminy spowodowany jest koncentracją negatywnych zjawisk społecznych, współwystępujących z negatywnymi zjawiskami w co najmniej jednej z innych sfer, w tym: przestrzenno-funkcjonalnej, a w szczególności niewystarczającego wyposażenia w infrastrukturę techniczną i społeczną, braku dostępu do podstawowych usług lub ich niskiej jakości, niedostosowania rozwiązań urbanistycznych do zmieniających się funkcji obszaru, niskiego poziomu obsługi komunikacyjnej, deficytu lub niskiej jakości terenów publicznych.

W związku z powyższym dokonano analizy ilościowej problemów w sferze przestrzenno-funkcjonalnej na terenie Gminy Kąkolewnica w następującym zakresie:

1. Liczba obiektów kulturalnych - luki w infrastrukturze.
2. Liczba obiektów kultury fizycznej i rekreacji - luki w infrastrukturze.
3. Liczba terenów publicznych - luki w infrastrukturze.

OBIEKTY KULTURALNE.

Ilość i jakość placówek kulturalnych, liczba organizowanych imprez kulturalnych oraz aktywność mieszkańców w sferze kulturalnej, mają wpływ na poziom i jakość życia lokalnej społeczności. Atrakcyjność jednostki osadniczej można zatem oceniać biorąc pod uwagę liczbę obiektów kulturalnych na jej terenie i świadczone przez nie usługi.

Na terenie Gminy Kąkolewnica działalność kulturalną prowadzą Gminny Ośrodek Kultury i Gminna Biblioteka Publiczna, zasięg działania placówek obejmuje całą gminę. Gminny Ośrodek Kultury corocznie organizuje różnorakie spotkania tematyczne, a także szereg innych imprez kulturalnych obejmujących swym zasięgiem powiat i województwo. W Gminnej Bibliotece funkcjonuje kawiarenka internetowa, ciesząca się dużym zainteresowaniem mieszkańców.

Gmina Kąkolewnica posiada bogatą ofertę kulturalną, do imprez kulturalnych organizowanych na terenie Gminy należą:

- Wakacyjny piknik na strzelnicy w Kąkolewnicy - cykliczna impreza odbywająca się podczas wakacji, na strzelnicy gminnej w lesie Baran w Kąkolewnicy. Impreza tematyczna dotycząca m.in. pracy Ochotniczej Straży Pożarnej, służb ratownictwa medycznego. Prezentowane są również lokalne produkty turystyczne i przekąski charakterystyczne dla Gminy Kąkolewnica.





Lokalny Program Rewitalizacji Gminy Kąkolewnica

- Powiatowe Spotkania Twórców Wsi w Kąkolewnicy - uroczystość kulturalna, na której swoje prace prezentują artyści ludowi z Kąkolewnicy i sąsiednich gmin.
- Wojewódzkie spotkania kabaretowe "Kąkolewisko" - dwudniowa impreza odbywająca się corocznie w październiku. Prezentują się kabarety wiejskie z województwa lubelskiego.
- Zawody strzeleckie na strzelnicy gminnej w lesie „Baran” - turniej organizowany w miesiącach wakacyjnych. Zawodnicy startują w trójboju sportowo-obronnym: karabinek małokalibrowy kbks w pozycji stojącej, karabinek pneumatyczny w pozycji stojącej i strzelanie z łuku sportowego.
- Spotkanie karnawałowe „PIEROGI” – coroczne spotkania odbywające się w okresie karnawału, organizowane przez GOK i Wójta Gminy Kąkolewnica. Mają one na celu integrację mieszkańców Gminy, podtrzymanie wielowiekowej tradycji pierogowej oraz promocję Gminy.
- Święto Truskawki w Turowie - festyn organizowany przez lokalne grupy: zespół śpiewaczy „Niezapominajki”, KGW, Stowarzyszenie Rozwoju Wsi, Sołtysa i Radnych wsi Turów.

Życie kulturalne i społeczne mieszkańców Gminy skupia się również w Świetlicach Wiejskich, Domach Ludowych, Domach Kultury, strażnicach OSP, zlokalizowanych w poszczególnych sołectwach.

Tabela 31 Wykaz obiektów kulturalnych na terenie Gminy Kąkolewnica

Wyszczególnienie (sołectwo)	Nazwa obiektu	Charakterystyka obiektu/opis luk w infrastrukturze	
1	Brzozowica Duża	Dom Kultury i OSP wraz z filią Gminnej Biblioteki Publicznej	Budynek Domu Kultury i OSP został rozbudowany, wyremontowany i wyposażony. Brak luk w infrastrukturze.
2	Brzozowica Mała	Brak obiektów kulturalnych	-
3	Grabowiec	Dom Ludowy i OSP	Budynek Domu Ludowego i OSP - w 2016 roku rozbudowano i zmodernizowano budynek Domu Ludowego i OSP wraz z utwardzeniem placu oraz zjazdu z drogi gminnej. Brak luk w infrastrukturze.
4	Jurki	Świetlica Wiejska	Budynek Świetlicy Wiejskiej został odnowiony na zewnątrz. W 2016 roku w ramach funduszu sołectkiego zostało wykonane przyłącze wodociągowe oraz wykonano szambo do odprowadzania nieczystości płynnych, ponadto zakupiono urządzenia sanitarne. W kolejnych latach wymagana jest wymiana pokrycia dachowego oraz remont pomieszczeń wewnątrz świetlicy.
5	Kąkolewnica Południowa	Świetlica Wiejska	Budynek Świetlicy Wiejskiej został rozbudowany i wyremontowany. Z uwagi na to, że świetlica jest w bezpośrednim sąsiedztwie garaży zajmowanych przez pojazdy gminne i Punktu Selektywnej Zbiórki Odpadów Komunalnych, konieczne jest wykonanie odgródzenia części wykorzystywanej jako świetlica. Ponadto brakuje pełnego wyposażenia świetlicy





Lokalny Program Rewitalizacji Gminy Kąkolewnica

			zapewniającego organizację spotkań i zabaw dla dzieci.
6	Kąkolewnica Północna	Brak obiektów kulturalnych	-
7	Kąkolewnica Wschodnia	Gminny Ośrodek Kultury	Budynek został rozbudowany oraz kompleksowo wyremontowany i wyposażony. Brak luk w infrastrukturze.
8	Lipniaki	Świetlica Wiejska	Budynek Świetlicy Wiejskiej – docieplono budynek oraz wymieniono pokrycie dachowe. Częściowo zakupiono wyposażenie. Brak luk w infrastrukturze.
9	Miłolas	Brak obiektów kulturalnych	-
10	Mościska	Świetlica Wiejska	Budynek Świetlicy Wiejskiej jest wyremontowany i doposażony wraz z utwardzeniem placu wokół budynku i ogrodzeniem. Brak luk w infrastrukturze.
11	Olszewnica	Świetlica Wiejska	Budynek Świetlicy Wiejskiej został rozbudowany, i wyposażony. Utwardzono też plac wokół budynku i częściowo ogrodzono. W przyszłych latach planowane jest dokończenie ogrodzenia.
12	Polskowola	Dom Ludowy i OSP z filią Gminnej Biblioteki Publicznej	Budynek Domu Ludowego i OSP został odnowiony i doposażony. W budynku tym znajduje się filia Gminnej Biblioteki Publicznej. W bieżącym roku zostało wykonane ogrodzenie placu wokół budynku. Brak luk w infrastrukturze.
13	Rudnik	Budynek „Rządcówki” w zespole dworsko-ogrodowym	Zabytkowy budynek obecnie nie jest użytkowany. Budynek mocno wyeksploatowany i zniszczony, stan techniczny – zły, w celu ponownego wykorzystania niezbędny jest kompleksowy remont wraz z zagospodarowaniem terenu wokół budynku.
14	Sokule	Świetlica Wiejska	W 2016 roku wyremontowano pomieszczenia wewnątrz budynku. W dalszej części wymagana jest wymiana dachu, stolarki okiennej i drzwiowej oraz docieplenie ścian zewnętrznych.
15	Turów	Ośrodek Kultury i OSP wraz z filią Gminnej Biblioteki Publicznej	Budynek Ośrodka Kultury i OSP został rozbudowany oraz kompleksowo wyremontowany i doposażony. W ramach funduszu sołeckiego została zamontowana klimatyzacja. Brak luk w infrastrukturze.
16	Wynanka	Dom Kultury i OSP	Budynek Domu Kultury i OSP został rozbudowany i wyremontowany. Zakupiono wyposażenie budynku oraz utwardzono plac wokół budynku. W bieżącym roku w ramach funduszu sołeckiego została zainstalowana klimatyzacja. Brak luk w infrastrukturze.
17	Zosinowo	Brak obiektów kulturalnych	-
18	Żakowola Poprzeczna	Świetlica Wiejska	Budynek Świetlicy Wiejskiej (część skrzydła budynku szkoły) - został odnowiony wewnątrz i z zewnątrz. Brak luk w infrastrukturze.
19	Żakowola Radzyńska	Dom Ludowy i OSP	Budynek Domu Ludowego i OSP został odnowiony i doposażony. Brak luk w infrastrukturze.
20	Żakowola Stara	Świetlica Wiejska	Budynek Świetlicy Wiejskiej został odnowiony wewnątrz i z zewnątrz. Brak luk w infrastrukturze.

Źródło: UG Kąkolewnica

W poniższej tabeli zaprezentowano analizę wielokryterialną dla kryterium „liczba obiektów kulturalnych – luki w infrastrukturze”.





Lokalny Program Rewitalizacji Gminy Kąkolewnica

Największą liczbę punktów (3) przyznano w sołectwie: Rudnik, w którym funkcjonuje zabytkowy obiekt kultury, wymagający poniesienia najpilniejszych nakładów finansowych, aby mógł pełnić funkcje kulturalne i społeczne.

Średnią liczbę punktów (2) przyznano w sołectwach: Jurki, Kąkolewnica Południowa, Olszewnica, Sokule, na terenie których znajdują się obiekty kultury, wymagające modernizacji w zdecydowanie mniejszym zakresie.

Najmniejszą liczbę punktów (1) przyznano w sołectwach: Brzozowica Mała, Kąkolewnica Północna, Miłolas, Zosinowo, na terenie których brak jest obiektów kulturalnych oraz w sołectwach: Brzozowica Duża, Grabowiec, Kąkolewnica Wschodnia, Lipniaki, Mościska, Polskowola, Turów, Wygnanka, Żakowola Poprzeczna, Żakowola Radzyńska, Żakowola Stara, w gdzie funkcjonują obiekty kultury, w których nie stwierdzono luk w infrastrukturze.

Z analizy danych w sferze przestrzenno-funkcjonalnej w zakresie obiektów kultury, wynika, że największe natężenie zidentyfikowanych problemów występuje w następujących sołectwach: Rudnik, Jurki, Kąkolewnica Południowa, Olszewnica, Sokule.





Lokalny Program Rewitalizacji Gminy Kąkolewnica

Tabela 32 Negatywne zjawiska przestrzenno-funkcjonalne - liczba obiektów kulturalnych - luki w infrastrukturze

Obszar	Kryterium	Waga	Brzowica Duża		Brzowica Mała		Grabowiec		Jurki		Kąkolewnica Południowa		Kąkolewnica Północna		Kąkolewnica Wschodnia	
			Liczba przyznanych punktów	Wynik	Liczba przyznanych punktów	Wynik	Liczba przyznanych punktów	Wynik	Liczba przyznanych punktów	Wynik	Liczba przyznanych punktów	Wynik	Liczba przyznanych punktów	Wynik	Liczba przyznanych punktów	Wynik
negatywne zjawiska przestrzenno-funkcjonalne	Liczba obiektów kulturalnych - luki w infrastrukturze	8	1	8	1	8	1	8	2	16	2	16	1	8	1	8

Obszar	Kryterium	Waga	Lipniaki		Miłolas		Mościska		Olszewnica		Polskowola		Rudnik		Sokule	
			Liczba przyznanych punktów	Wynik	Liczba przyznanych punktów	Wynik	Liczba przyznanych punktów	Wynik	Liczba przyznanych punktów	Wynik	Liczba przyznanych punktów	Wynik	Liczba przyznanych punktów	Wynik	Liczba przyznanych punktów	Wynik
negatywne zjawiska przestrzenno-funkcjonalne	Liczba obiektów kulturalnych - luki w infrastrukturze	8	1	8	1	8	1	8	2	16	1	8	3	24	2	16

Obszar	Kryterium	Waga	Turów		Wynanka		Zosinowo		Żakowola Poprzeczna		Żakowola Radzyńska		Żakowola Stara	
			Liczba przyznanych punktów	Wynik	Liczba przyznanych punktów	Wynik	Liczba przyznanych punktów	Wynik	Liczba przyznanych punktów	Wynik	Liczba przyznanych punktów	Wynik	Liczba przyznanych punktów	Wynik
negatywne zjawiska przestrzenno-funkcjonalne	Liczba obiektów kulturalnych - luki w infrastrukturze	8	1	8	1	8	1	8	1	8	1	8	1	8

Źródło: Opracowanie własne



Unia Europejska
Fundusz Spójności





OBIEKTY KULTURY FIZYCZNEJ I REKREACJI.

Baza sportowo-rekreacyjna Gminy Kąkolewnica to:

- Stadion gminny w sołectwie Kąkolewnica Wschodnia: boisko piłkarskie z trawy naturalnej o pow. 8 088,82 m², pole do gry o wym. 98 m x 65 m, bieżnia lekkoatletyczna 3-torowa o dł. ok. 360 m, trybuny z 500 miejscami.
- Boisko ORLIK w sołectwie Kąkolewnica Południowa – powstało w ramach programu „Moje Boisko – Orlik 2012”, w skład wchodzi: boisko do piłki nożnej o wymiarach 30,0 m x 62,0 m o pow. całkowitej 1860 m² (pole gry 26,0 m x 56,0 m) z nawierzchnią syntetyczną typu „sztuczna trawa”, boisko wielofunkcyjne o wymiarach 19,1 m x 32,1 m o powierzchni 613,11 m² (pole do gry 15,1 m x 28,1 m) z nawierzchnią poliuretanową.
- Pełnowymiarowa hala sportowa przy Zespole Oświatowym w Kąkolewnicy.
- Sala gimnastyczna przy Zespole Oświatowym w Brzozowicy Dużej.
- Siłownie zewnętrzne w sołectwach: Kąkolewnica Wschodnia, Turów, Wygnanka, Zosinowo.
- Place zabaw dla dzieci w sołectwach: Brzozowica Duża, Kąkolewnica Południowa, Kąkolewnica Północna, Grabowiec, Polskowola.

Na terenie Gminy Kąkolewnica działa Klub Sportowy GROM Kąkolewnica. Powstał on w 1999 roku, a jego działalność to piłka nożna. Klub posiada szeroką kadre i odnosi spore sukcesy w rozgrywkach.

Tabela 33 Obiekty kultury fizycznej i rekreacji na terenie Gminy Kąkolewnica

Wyszczególnienie (sołectwo)	Nazwa obiektu	Opis luk w infrastrukturze	
1	Brzozowica Duża	Sala gimnastyczna przy Zespole Oświatowym, plac zabaw dla dzieci	Brak profesjonalnego boiska przy szkole, jest teren pod boisko.
2	Brzozowica Mała	Brak obiektów kultury fizycznej i rekreacji	-
3	Grabowiec	Plac zabaw dla dzieci	Brak profesjonalnego boiska przy szkole, jest teren pod boisko.
4	Jurki	Brak obiektów kultury fizycznej i rekreacji	-
5	Kąkolewnica Południowa	Boisko ORLIK, pełnowymiarowa hala sportowa przy Zespole Oświatowym, plac zabaw dla dzieci	Obiekty są już mocno wyeksploatowane. Konieczny jest remont wewnątrz hali sportowej, boisko ORLIK wymaga renowacji nawierzchni ze sztucznej trawy.
6	Kąkolewnica Północna	Plac zabaw dla dzieci	Brak luk w infrastrukturze.
7	Kąkolewnica Wschodnia	Stadion gminny, siłownia zewnętrzna	Brak profesjonalnej bieżni na stadionie gminnym.
8	Lipniaki	Brak obiektów kultury fizycznej i rekreacji	-
9	Miłolas	Brak obiektów kultury fizycznej i rekreacji	-
10	Mościska	Brak obiektów kultury fizycznej i rekreacji	-
11	Olszewnica	Brak obiektów kultury fizycznej i rekreacji	-
12	Polskowola	Plac zabaw dla dzieci	Brak sali gimnastycznej przy szkole oraz boiska szkolnego.





Lokalny Program Rewitalizacji Gminy Kąkolewnica

13	Rudnik	Brak obiektów kultury fizycznej i rekreacji	-
14	Sokule	Brak obiektów kultury fizycznej i rekreacji	-
15	Turów	Siłownia zewnętrzna	Brak profesjonalnego boiska przy szkole, jest teren pod boisko.
16	Wycznanka	Siłownia zewnętrzna	Brak luk w infrastrukturze.
17	Zosinowo	Siłownia zewnętrzna	Brak luk w infrastrukturze
18	Żakowola Poprzeczna	Brak obiektów kultury fizycznej i rekreacji	-
19	Żakowola Radzyńska	Brak obiektów kultury fizycznej i rekreacji	-
20	Żakowola Stara	Brak obiektów kultury fizycznej i rekreacji	-

Źródło: UG Kąkolewnica

W poniższej tabeli zaprezentowano analizę wielokryterialną dla kryterium „liczba obiektów kultury fizycznej i rekreacji – luki w infrastrukturze”.

Największą liczbę punktów (3) przyznano w sołectwach: Brzozowica Duża, Grabowiec, Kąkolewnica Południowa, Kąkolewnica Wschodnia, Polskowola, Turów, na terenie których występują obiekty kultury fizycznej i rekreacyjnej i są to placówki, w których stwierdzono luki w infrastrukturze, wymagające poniesienia nakładów finansowych.

Średnią liczbę punktów (2) przyznano w sołectwach: Kąkolewnica Północna, Wycznanka, Zosinowo, na obszarze których zlokalizowane jest po jednym obiekcie kultury fizycznej i rekreacji, a ich stan nie wymaga poprawy.

Najmniejszą liczbę punktów (1) przyznano w sołectwach: Brzozowica Mała, Jurki, Lipniaki, Miłolas, Mościska, Olszewnica, Rudnik, Sokule, Żakowola Poprzeczna, Żakowola Radzyńska, Żakowola Stara, w których brak jest infrastruktury sportowo-rekreacyjnej, a ich mieszkańcy korzystają z infrastruktury zlokalizowanej w pobliskich sołectwach.

Z analizy danych w sferze przestrzenno-funkcjonalnej w zakresie obiektów kultury fizycznej i rekreacji, wynika, że największe natężenie zidentyfikowanych problemów występuje w następujących sołectwach: Brzozowica Duża, Grabowiec, Kąkolewnica Południowa, Kąkolewnica Wschodnia, Polskowola, Turów.





Lokalny Program Rewitalizacji Gminy Kąkolewnica

Tabela 34 Negatywne zjawiska przestrzenno-funkcjonalne - liczba obiektów kultury fizycznej i rekreacji - luki w infrastrukturze

Obszar	Kryterium	Waga	Brzozowica Duża		Brzozowica Mała		Grabowiec		Jurki		Kąkolewnica Południowa		Kąkolewnica Północna		Kąkolewnica Wschodnia	
			Liczba przyznanych punktów	Wynik	Liczba przyznanych punktów	Wynik	Liczba przyznanych punktów	Wynik	Liczba przyznanych punktów	Wynik	Liczba przyznanych punktów	Wynik	Liczba przyznanych punktów	Wynik	Liczba przyznanych punktów	Wynik
negatywne zjawiska przestrzenno-funkcjonalne	Liczba obiektów kultury fizycznej i rekreacji - luki w infrastrukturze	7	3	21	1	7	3	21	1	7	3	21	2	14	3	21

Obszar	Kryterium	Waga	Lipniaki		Miłolas		Mościska		Olszewnica		Polskowola		Rudnik		Sokule	
			Liczba przyznanych punktów	Wynik	Liczba przyznanych punktów	Wynik	Liczba przyznanych punktów	Wynik	Liczba przyznanych punktów	Wynik	Liczba przyznanych punktów	Wynik	Liczba przyznanych punktów	Wynik	Liczba przyznanych punktów	Wynik
negatywne zjawiska przestrzenno-funkcjonalne	Liczba obiektów kultury fizycznej i rekreacji - luki w infrastrukturze	7	1	7	1	7	1	7	1	7	3	21	1	7	1	7

Obszar	Kryterium	Waga	Turów		Wynanka		Zosinowo		Żakowola Poprzeczna		Żakowola Radzyńska		Żakowola Stara	
			Liczba przyznanych punktów	Wynik	Liczba przyznanych punktów	Wynik	Liczba przyznanych punktów	Wynik	Liczba przyznanych punktów	Wynik	Liczba przyznanych punktów	Wynik	Liczba przyznanych punktów	Wynik
negatywne zjawiska przestrzenno-funkcjonalne	Liczba obiektów kultury fizycznej i rekreacji - luki w infrastrukturze	7	3	21	2	14	2	14	1	7	1	7	1	7

Źródło: Opracowanie własne



Unia Europejska
Fundusz Spójności





TERENY PUBLICZNE.

Tereny publiczne w Gminie powinny pełnić funkcję reprezentacyjną i być jego wizytówką. Prawidłowe funkcjonowanie terenów publicznych, ich zagospodarowanie i utrzymanie ma wpływ na jakość życia mieszkańców oraz zainteresowanie turystów i inwestorów.

W Gminie Kąkolewnica tereny publiczne to przede wszystkim: teren przy budynku Urzędu Gminy, tereny i place przy strażnicach OSP, Świetlicach Wiejskich, Domach Ludowych, Gminnym Ośrodku Kultury, Zespołach Oświatowych, teren przy strzelnicy, tereny zespołu dworsko-parkowego w Rudniku.

Dane w poniższej tabeli wskazują, na występowanie licznych terenów publicznych zlokalizowanych na terenie Gminy Kąkolewnica, z pośród których część nie jest zagospodarowana w sposób reprezentacyjny i funkcjonalny dla mieszkańców.

Tabela 35 Tereny publiczne w Gminie Kąkolewnica

Wyszczególnienie (sołectwo)	Nazwa terenu	Opis luk w infrastrukturze	
1	Brzozowica Duża	Teren wokół Zespołu Oświatowego	Należy wykonać odwodnienie terenu. Brakuje zagospodarowania terenów przy tym budynku poprawiającego bezpieczeństwo, funkcjonalność i estetykę.
2	Brzozowica Mała	Teren przeznaczony pod budowę Świetlicy Wiejskiej	Konieczna budowa świetlicy wiejskiej wraz z całą infrastrukturą.
3	Grabowiec	Teren przy Domu Ludowym i OSP, teren przy Szkole Podstawowej	Należy wykonać ogrodzenie Domu Ludowego i OSP; utwardzenie placu przy Szkole Podstawowej. Brakuje zagospodarowania terenów przy tych budynkach poprawiającego bezpieczeństwo, funkcjonalność i estetykę.
4	Jurki	Teren przy Świetlicy Wiejskiej	Należy wykonać ogrodzenie świetlicy wiejskiej wraz z utwardzeniem placu.
5	Kąkolewnica Południowa	Teren przy Zespole Oświatowym, przy Urzędzie Gminy, teren przy świetlicy wiejskiej	Należy utwardzić plac wokół świetlicy wiejskiej oraz plac wokół Zespołu Oświatowego. Brakuje zagospodarowania terenów przy tych budynkach poprawiającego bezpieczeństwo, funkcjonalność i estetykę.
6	Kąkolewnica Północna	Teren przy strzelnicy	Konieczne zasilenie w energię elektryczną placu strzelnicy (sceny). Zagospodarowanie terenu przy lesie pod gminną strzelnicę oraz tereny rekreacyjne.
7	Kąkolewnica Wschodnia	Plac przy Gminnym Ośrodku Kultury	Brakuje zagospodarowania terenów przy tym budynku poprawiającego bezpieczeństwo, funkcjonalność i estetykę.
8	Lipniaki	Plac przy Świetlicy Wiejskiej	Brakuje zagospodarowania terenu przy tym budynku poprawiającego bezpieczeństwo, funkcjonalność i estetykę.
9	Miolas	Brak terenów publicznych	-
10	Mościska	Brak terenów publicznych	-





Lokalny Program Rewitalizacji Gminy Kąkolewnica

11	Olszewnica	Plac przy świetlicy wiejskiej, plac przy Publicznym Gimnazjum	Konieczna rozbiórka budynku komunalnego po bibliotece (budynek nie użytkowany obok świetlicy wiejskiej), utwardzenie placu przy Publicznym Gimnazjum. Brakuje zagospodarowania terenu przy tym budynku poprawiającego bezpieczeństwo, funkcjonalność i estetykę.
12	Polskowola	Teren przy Zespole Oświatowym, przy Ośrodku Zdrowia, przy Domu Ludowym	Konieczna wymiana utwardzenia i ogrodzenia przy Ośrodku Zdrowia oraz przy Zespole Oświatowym. Brakuje zagospodarowania terenu przy tym budynku poprawiającego bezpieczeństwo, funkcjonalność i estetykę.
13	Rudnik	Teren zespołu dworsko-ogrodowego	Konieczne wykonanie alejek, chodników oraz oświetlenia wraz z monitoringiem oraz zagospodarowanie zielenią wokół budynku „Rządcówki”. Należy wykonać plac zabaw i siłownię zewnętrzną. Zaplanowane kompleksowe zagospodarowanie terenu w celu nadania funkcji społecznych. Brakuje zagospodarowania terenu przy budynku Rządcówki, poprawiającego bezpieczeństwo, funkcjonalność i estetykę
14	Sokule	Teren przy Świetlicy Wiejskiej	Konieczne wykonanie zbiornika bezodpływowego na ścieki oraz ogrodzenia.
15	Turów	Teren przy Szkole Podstawowej, przy Ośrodku Kultury	Konieczne utworzenie wielofunkcyjnego boiska przy Szkole Podstawowej. Brakuje zagospodarowania terenu przy tym budynku poprawiającego bezpieczeństwo, funkcjonalność i estetykę.
16	Wyganka	Brak terenów publicznych	-
17	Zosinowo	Teren przeznaczony pod budowę Świetlicy Wiejskiej	Konieczna budowa świetlicy wiejskiej wraz z całą infrastrukturą.
18	Żakowola Poprzeczna	Brak terenów publicznych	-
19	Żakowola Radzyńska	Plac przy Domu Ludowym i OSP	Konieczne utwardzenie placu.
20	Żakowola Stara	Brak terenów publicznych	-

Źródło: UG Kąkolewnica

W poniższej tabeli zaprezentowano analizę wielokryterialną dla kryterium „liczba terenów publicznych – luki w infrastrukturze”.

Największą liczbę punktów (3) przyznano w sołectwach: Brzozowica Mała, Rudnik, Zosinowo, na terenie których występują tereny publiczne i są to obszar wymagające poniesienia największych nakładów finansowych, aby mogły prawidłowo pełnić przypisane im funkcje społeczne.

Średnią liczbę punktów (2) przyznano w sołectwach: Brzozowica Duża, Grabowiec, Jurki, Kąkolewnica Południowa, Kąkolewnica Północna, Kąkolewnica Wschodnia, Lipniaki, Olszewnica, Polskowola, Sokule, Turów, Żakowola Radzyńska. Na tych obszarach występują tereny publiczne, których zakres modernizacji jest mniejszy.





Lokalny Program Rewitalizacji Gminy Kąkolewnica

Najmniejszą liczbę punktów (1) przyznano w sołectwach: Miłolas, Mościska, Wygnanka, Żakowola Poprzeczna, Żakowola Stara, w których brak jest terenów publicznych.

Z analizy danych w sferze przestrzenno-funkcjonalnej w zakresie terenów publicznych, wynika, że największe natężenie zidentyfikowanych problemów występuje w następujących sołectwach: Brzowica Mała, Rudnik, Zosinowo, Brzowica Duża, Grabowiec, Jurki, Kąkolewnica Południowa, Kąkolewnica Północna, Kąkolewnica Wschodnia, Lipniaki, Olszewnica, Polskowola, Sokule, Turów, Żakowola Radzyńska.



Unia Europejska
Fundusz Spójności





Lokalny Program Rewitalizacji Gminy Kąkolewnica

Tabela 36 Negatywne zjawiska przestrzenno-funkcjonalne - liczba terenów publicznych – luki w infrastrukturze

Obszar	Kryterium	Waga	Brzozowica Duża		Brzozowica Mała		Grabowiec		Jurki		Kąkolewnica Południowa		Kąkolewnica Północna		Kąkolewnica Wschodnia	
			Liczba przyznanych punktów	Wynik	Liczba przyznanych punktów	Wynik	Liczba przyznanych punktów	Wynik	Liczba przyznanych punktów	Wynik	Liczba przyznanych punktów	Wynik	Liczba przyznanych punktów	Wynik	Liczba przyznanych punktów	Wynik
negatywne zjawiska przestrzenno-funkcjonalne	Liczba terenów publicznych - luki w infrastrukturze	10	2	20	3	30	2	20	2	20	2	20	2	20	2	20

Obszar	Kryterium	Waga	Lipniaki		Miłolas		Mościska		Olszewnica		Polskowola		Rudnik		Sokule	
			Liczba przyznanych punktów	Wynik	Liczba przyznanych punktów	Wynik	Liczba przyznanych punktów	Wynik	Liczba przyznanych punktów	Wynik	Liczba przyznanych punktów	Wynik	Liczba przyznanych punktów	Wynik	Liczba przyznanych punktów	Wynik
negatywne zjawiska przestrzenno-funkcjonalne	Liczba terenów publicznych - luki w infrastrukturze	10	2	20	1	10	1	10	2	20	2	20	3	30	2	20

Obszar	Kryterium	Waga	Turów		Wygnanka		Zosinowo		Żakowola Poprzeczna		Żakowola Radzyńska		Żakowola Stara	
			Liczba przyznanych punktów	Wynik	Liczba przyznanych punktów	Wynik	Liczba przyznanych punktów	Wynik	Liczba przyznanych punktów	Wynik	Liczba przyznanych punktów	Wynik	Liczba przyznanych punktów	Wynik
negatywne zjawiska przestrzenno-funkcjonalne	Liczba terenów publicznych - luki w infrastrukturze	10	2	20	1	10	3	30	1	10	2	20	1	10

Źródło: Opracowanie własne



Unia Europejska
Fundusz Spójności





Lokalny Program Rewitalizacji Gminy Kąkolewnica

PODSUMOWANIE PROBLEMÓW W SFERZE PRZESTRZENNO-FUNKCJONALNEJ.

Ustalono, że wysokie natężenie negatywnych zjawisk przestrzenno-funkcjonalnych występuje w obszarach, które osiągnęły powyżej 55 punktów, średnie natężenie negatywnych zjawisk przestrzenno-funkcjonalnych występuje w obszarach, które osiągnęły 26-55 punktów, zaś niskie natężenie negatywnych zjawisk przestrzenno-funkcjonalnych występuje w obszarach, które osiągnęły do 25 punktów.

Tabela 37 Negatywne zjawiska przestrzenno-funkcjonalne – dane uwzględniające analizowane kryteria

Obszar	Kryterium	Waga	Brzozowica Duża			Brzozowica Mała			Grabowiec			Jurki			Kąkolewnica Południowa			Kąkolewnica Północna			Kąkolewnica Wschodnia		
			Liczba przyznanych punktów	Wynik	Razem	Liczba przyznanych punktów	Wynik	Razem	Liczba przyznanych punktów	Wynik	Razem	Liczba przyznanych punktów	Wynik	Razem	Liczba przyznanych punktów	Wynik	Razem	Liczba przyznanych punktów	Wynik	Razem	Liczba przyznanych punktów	Wynik	Razem
negatywne zjawiska przestrzenno-funkcjonalne	Liczba obiektów kulturalnych - luki w infrastrukturze	8	1	8		1	8		1	8		2	16		2	16		1	8		1	8	
	Liczba obiektów kultury fizycznej i rekreacji - luki w infrastrukturze	7	3	21	49	1	7	45	3	21	49	1	7	43	3	21	57	2	14	42	3	21	49
	Liczba terenów publicznych - luki w infrastrukturze	10	2	20		3	30		2	20		2	20		2	20		2	20		2	20	

Obszar	Kryterium	Waga	Lipniaki			Miłolas			Mościska			Olszewnica			Polskowola			Rudnik			Sokule		
			Liczba przyznanych punktów	Wynik	Razem	Liczba przyznanych punktów	Wynik	Razem	Liczba przyznanych punktów	Wynik	Razem	Liczba przyznanych punktów	Wynik	Razem	Liczba przyznanych punktów	Wynik	Razem	Liczba przyznanych punktów	Wynik	Razem	Liczba przyznanych punktów	Wynik	Razem
negatywne zjawiska przestrzenno-funkcjonalne	Liczba obiektów kulturalnych - luki w infrastrukturze	8	1	8		1	8		1	8		2	16		1	8		3	24		2	16	
	Liczba obiektów kultury fizycznej i rekreacji - luki w infrastrukturze	7	1	7	35	1	7	25	1	7	25	1	7	43	3	21	49	1	7	61	1	7	43
	Liczba terenów publicznych - luki w infrastrukturze	10	2	20		1	10		1	10		2	20		2	20		3	30		2	20	

Obszar	Kryterium	Waga	Turów			Wygnanka			Zosinowo			Żakowola Poprzeczna			Żakowola Radzyńska			Żakowola Stara					
			Liczba przyznanych punktów	Wynik	Razem	Liczba przyznanych punktów	Wynik	Razem	Liczba przyznanych punktów	Wynik	Razem	Liczba przyznanych punktów	Wynik	Razem	Liczba przyznanych punktów	Wynik	Razem	Liczba przyznanych punktów	Wynik	Razem			
negatywne zjawiska przestrzenno-funkcjonalne	Liczba obiektów kulturalnych - luki w infrastrukturze	8	1	8		1	8		1	8		1	8		1	8		1	8		1	8	
	Liczba obiektów kultury fizycznej i rekreacji - luki w infrastrukturze	7	3	21	49	2	14	32	2	14	52	1	7	25	1	7	35	1	7		1	7	25
	Liczba terenów publicznych - luki w infrastrukturze	10	2	20		1	10		3	30		1	10		2	20		1	10		1	10	

Źródło: Opracowanie własne

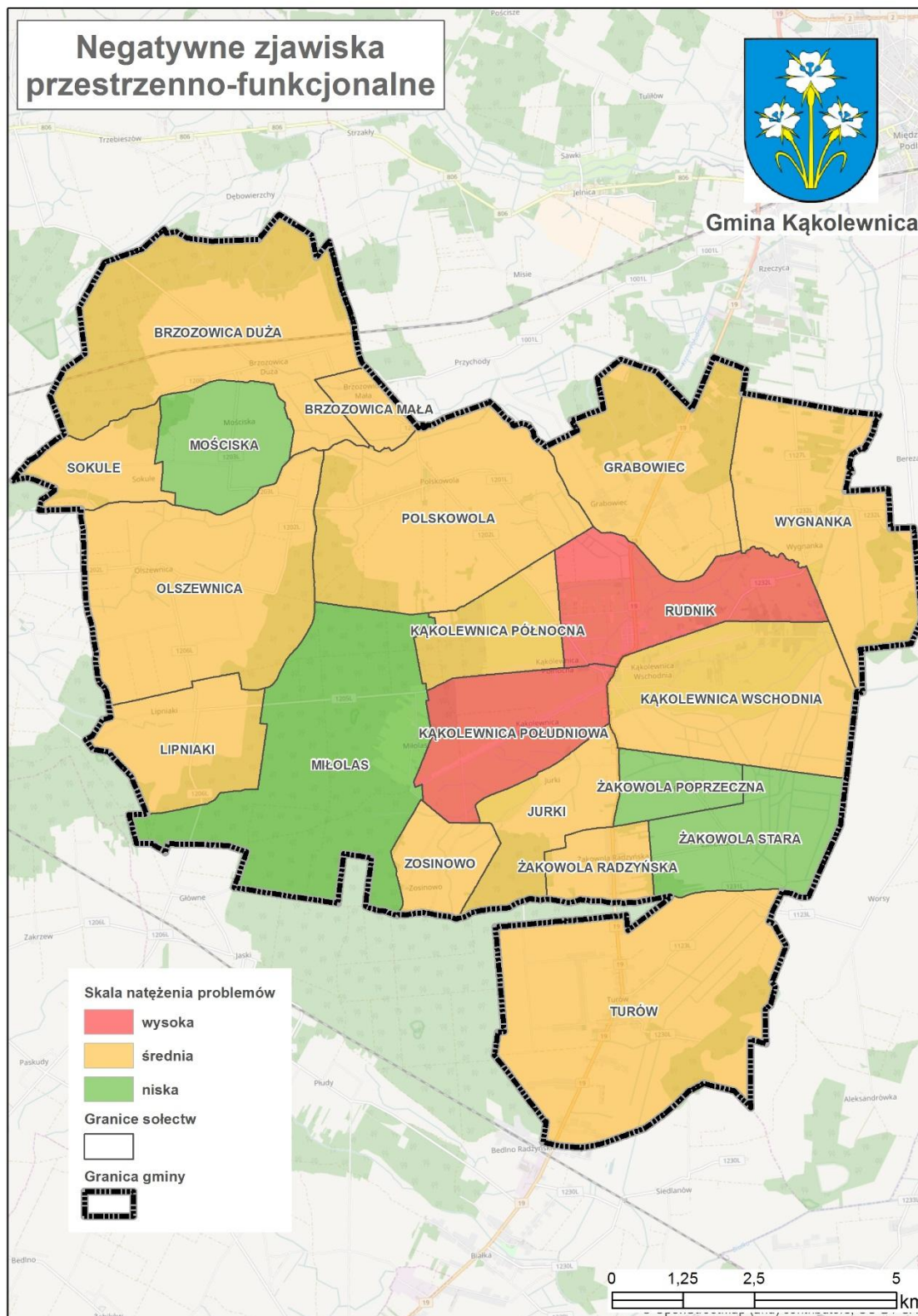


Unia Europejska
Fundusz Spójności





Mapa 6 Koncentracja negatywnych zjawisk w sferze przestrzenno-funkcjonalnej w poszczególnych jednostkach referencyjnych na terenie Gminy Kąkolewnica



Źródło: Opracowanie własne



Unia Europejska
Fundusz Spójności





Lokalny Program Rewitalizacji Gminy Kąkolewnica

Z analizy danych w sferze przestrzenno-funkcjonalnej oraz zgodnie z sumą otrzymanych punktów wynika, że największe natężenie zidentyfikowanych problemów występuje w sołectwach: Kąkolewnica Południowa i Rudnik.

Średnie natężenie negatywnych zjawisk w sferze przestrzenno-funkcjonalnej występuje w sołectwach: Brzozowica Duża, Brzozowica Mała, Grabowiec, Jurki, Kąkolewnica Północna, Kąkolewnica Wschodnia, Lipniaki, Olszewnica, Polskowola, Sokule, Turów, Wygnanka, Zosionowo, Żakowola Radzyńska.

Natomiast najniższe natężenie negatywnych zjawisk w sferze przestrzenno-funkcjonalnej występuje w sołectwach: Miłolas, Mościska, Żakowola Poprzeczna, Żakowola Stara.

Obszary o najwyższym i średnim natężeniu zidentyfikowanych problemów w sferze przestrzenno-funkcjonalnej wymagają podjęcia działań naprawczych.

2.2.6. Wyniki diagnozy w poszczególnych sferach

Poniżej zaprezentowana tabela stanowi matrycę ze wskaźnikami przedstawiającymi stan kryzysowy na terenie wyznaczonych jednostek referencyjnych (sołectw) w Gminie Kąkolewnica, która została wykonana w toku przeprowadzonej diagnozy w pięciu sferach: społecznej, gospodarczej, środowiskowej, technicznej, przestrzenno-funkcjonalnej. Matryca ta wskazuje, w których sołectwach Gminy Kąkolewnica nakładają się różnego rodzaju problemy z powyżej wymienionych sfer.

Najwyższe wartości zjawisk negatywnych stwierdzono w następujących sołectwach:

- Rudnik.
- Kąkolewnica Południowa.
- Turów.
- Olszewnica.
- Grabowiec.

Na poziomie nieco niższym ze względu na wartości wskaźników zjawisk kryzysowych są sołectwa:

- Brzozowica Duża.
- Polskowola.
- Kąkolewnica Wschodnia.
- Jurki.



Unia Europejska
Fundusz Spójności





Lokalny Program Rewitalizacji Gminy Kąkolewnica

Najniższe wartości zjawisk negatywnych stwierdzono w sołectwach:

- Brzozowica Mała.
- Kąkolewnica Północna.
- Zosinowo.
- Sokule.
- Wygnanka.
- Żakowola Radzyńska.
- Żakowola Poprzeczna.
- Mościska.
- Lipniaki.
- Żakowola Stara.
- Miłolas.





Lokalny Program Rewitalizacji Gminy Kąkolewnica

Tabela 38 Matryca ze wskaźnikami przedstawiającymi stan kryzysowy na terenie wyznaczonych jednostek referencyjnych (sołectw)

Obszar	Kryterium	Waga	Brzozowica Duża			Brzozowica Mała			Grabowiec			Jurki			Kąkolewnica Południowa			Kąkolewnica Północna			Kąkolewnica Wschodnia								
			Liczba przyznanych punktów	Wynik	Razem	Liczba przyznanych punktów	Wynik	Razem	Liczba przyznanych punktów	Wynik	Razem	Liczba przyznanych punktów	Wynik	Razem	Liczba przyznanych punktów	Wynik	Razem	Liczba przyznanych punktów	Wynik	Razem	Liczba przyznanych punktów	Wynik	Razem						
negatywne zjawiska społeczne	Liczba osób korzystająca z zasiłków z powodu bezrobocia	10	3	30	82	1	10	51	3	30	83	1	10	58	3	30	89	1	10	58	2	20	87						
	Liczba osób korzystająca z zasiłków z powodu ubóstwa	10	3	30		1	10		3	30		1	10		3	30		1	10		3	30		1	10	3	30		
	Liczba przestępstw i wykroczeń	7	2	14		1	7		1	7		2	14		2	14		3	21		3	21		2	14	3	21	3	21
	Aktywność społeczna - liczba organizacji pozarządowych	8	1	8		3	24		2	16		3	24		1	8		3	24		1	8		3	24	3	24	2	16
negatywne zjawiska środowiskowe	Ilość odpadów stwarzających zagrożenie dla życia i zdrowia ludzi lub stanu środowiska – azbest	3	3	9	11	1	3	5	3	9	11	1	3	5	3	9	15	3	9	11	1	3	5						
	Ilość dzikich wysypisk	2	1	2		1	2		1	2		1	2		1	2		3	6		3	6		1	2	3	6	1	2
negatywne zjawiska gospodarcze	Liczba zarejestrowanych przedsiębiorstw	7	1	7	15	3	21	37	2	14	30	3	21	37	2	14	30	3	21	29	1	7	15						
	Liczba wyrejestrowanych przedsiębiorstw	8	1	8		2	16		2	16		2	16		2	16		2	16		2	16		1	8	2	16	1	8
negatywne zjawiska techniczne	Udział ludności korzystającej z sieci kanalizacyjnej - luki	3	3	9	36	3	9	36	3	9	36	3	9	36	2	6	44	2	6	30	2	6	33						
	Udział ludności korzystającej z sieci wodociągowej - luki	3	2	6		2	6		2	6		1	3		1	3		2	6		2	6		2	6	2	6	2	6
	Stan infrastruktury drogowej - luki w infrastrukturze	7	2	14		2	14		1	7		1	7		3	21		2	14		2	14		3	21	2	14	2	14
	Stan obiektów użyteczności publicznej - luki w infrastrukturze	7	1	7		1	7		2	14		2	14		2	14		1	7		1	7		1	7	1	7	1	7
negatywne zjawiska przestrzenno-funkcjonalne	Liczba obiektów kulturalnych - luki w infrastrukturze	8	1	8	49	1	8	45	1	8	49	2	16	43	2	16	57	1	8	42	1	8	49						
	Liczba obiektów kultury fizycznej i rekreacji - luki w infrastrukturze	7	3	21		3	21		3	21		3	21		3	21		2	14		3	21		2	14	3	21		
	Liczba terenów publicznych - luki w infrastrukturze	10	2	20		3	30		2	20		2	20		2	20		2	20		2	20		2	20	2	20	3	21
SUMA						193			174			209			179			235			170			189					
Obszar	Kryterium	Waga	Lipniaki			Miłolas			Mościska			Olszewnica			Poliskowola			Rudnik			Sokule								
			Liczba przyznanych punktów	Wynik	Razem	Liczba przyznanych punktów	Wynik	Razem	Liczba przyznanych punktów	Wynik	Razem	Liczba przyznanych punktów	Wynik	Razem	Liczba przyznanych punktów	Wynik	Razem	Liczba przyznanych punktów	Wynik	Razem	Liczba przyznanych punktów	Wynik	Razem						
negatywne zjawiska społeczne	Liczba osób korzystająca z zasiłków z powodu bezrobocia	10	1	10	43	1	10	43	1	10	51	3	30	91	1	10	67	3	30	105	1	10	51						
	Liczba osób korzystająca z zasiłków z powodu ubóstwa	10	1	10		1	10		1	10		3	30		2	20		3	30		3	30		3	30	1	10		
	Liczba przestępstw i wykroczeń	7	1	7		1	7		1	7		1	7		3	21		3	21		3	21		3	21	3	21	3	21
	Aktywność społeczna - liczba organizacji pozarządowych	8	2	16		2	16		3	24		3	24		2	16		3	24		2	16		3	24	3	24	3	24
negatywne zjawiska środowiskowe	Ilość odpadów stwarzających zagrożenie dla życia i zdrowia ludzi lub stanu środowiska – azbest	3	1	3	5	1	3	5	3	9	11	1	3	5	3	9	11	1	3	9	1	3	5						
	Ilość dzikich wysypisk	2	1	2		1	2		1	2		1	2		1	2		3	6		1	2		3	6	1	2		
negatywne zjawiska gospodarcze	Liczba zarejestrowanych przedsiębiorstw	7	3	21	29	3	21	29	3	21	29	2	14	30	1	7	23	1	7	23	3	21	29						
	Liczba wyrejestrowanych przedsiębiorstw	8	1	8		1	8		1	8		2	16		2	16		2	16		2	16		2	16	2	16	1	8
negatywne zjawiska techniczne	Udział ludności korzystającej z sieci kanalizacyjnej - luki	3	3	9	29	3	9	26	3	9	29	3	9	43	3	9	46	2	6	54	3	9	33						
	Udział ludności korzystającej z sieci wodociągowej - luki	3	2	6		1	3		2	6		2	6		3	9		2	6		2	6		2	6	1	3		
	Stan infrastruktury drogowej - luki w infrastrukturze	7	1	7		1	7		1	7		2	14		2	14		2	14		2	14		3	21	3	21	1	7
	Stan obiektów użyteczności publicznej - luki w infrastrukturze	7	1	7		1	7		1	7		2	14		2	14		2	14		3	21		3	21	2	14	2	14
negatywne zjawiska przestrzenno-funkcjonalne	Liczba obiektów kulturalnych - luki w infrastrukturze	8	1	8	35	1	8	25	1	8	25	2	16	43	1	8	49	3	24	61	2	16	43						
	Liczba obiektów kultury fizycznej i rekreacji - luki w infrastrukturze	7	1	7		1	7		1	7		1	7		3	21		1	7		1	7		1	7	1	7		
	Liczba terenów publicznych - luki w infrastrukturze	10	2	20		1	10		1	10		2	20		2	20		2	20		2	20		3	30	3	30	2	20
SUMA						141			128			145			212			196			252			161					



Unia Europejska
Fundusz Spójności





Lokalny Program Rewitalizacji Gminy Kąkolewnica

Obszar	Kryterium	Waga	Turów			Wygnanka			Zosinowo			Żakowola Poprzeczna			Żakowola Radzyńska			Żakowola Stara		
			Liczba przyznanych punktów	Wynik	Razem	Liczba przyznanych punktów	Wynik	Razem	Liczba przyznanych punktów	Wynik	Razem	Liczba przyznanych punktów	Wynik	Razem	Liczba przyznanych punktów	Wynik	Razem	Liczba przyznanych punktów	Wynik	Razem
negatywne zjawiska społeczne	Liczba osób korzystająca z zasiłków z powodu bezrobocia	10	3	30	89	2	20	53	1	10	51	2	20	63	2	20	63	1	10	35
	Liczba osób korzystająca z zasiłków z powodu ubóstwa	10	3	30		1	10		1	10		2	20		2	20		1	10	
	Liczba przestępstw i wykroczeń	7	3	21		1	7		1	7		1	7		1	7		1	7	
	Aktywność społeczna - liczba organizacji pozarządowych	8	1	8		2	16		3	24		2	16		2	16		1	8	
negatywne zjawiska środowiskowe	Ilość odpadów stwarzających zagrożenie dla życia i zdrowia ludzi lub stanu środowiska – azbest	3	3	9	11	3	9	11	1	3	5	1	3	5	1	3	5	2	6	8
	Ilość dzikich wysypisk	2	1	2		1	2		1	2		1	2		1	2		1	2	
negatywne zjawiska gospodarcze	Liczba zarejestrowanych przedsiębiorstw	7	1	7	31	3	21	29	3	21	29	3	21	29	2	14	22	3	21	29
	Liczba wyrejestrowanych przedsiębiorstw	8	3	24		1	8		1	8		1	8		1	8		1	8	
negatywne zjawiska techniczne	Udział ludności korzystającej z sieci kanalizacyjnej - luki	3	3	9	43	3	9	29	3	9	29	3	9	29	3	9	29	3	9	36
	Udział ludności korzystającej z sieci wodociągowej - luki	3	2	6		2	6		2	6		2	6		2	6		2	6	
	Stan infrastruktury drogowej - luki w infrastrukturze	7	2	14		1	7		1	7		1	7		1	7		1	7	
	Stan obiektów użyteczności publicznej - luki w infrastrukturze	7	2	14		1	7		1	7		1	7		1	7		1	7	
negatywne zjawiska przestrzenno-funkcjonalne	Liczba obiektów kulturalnych - luki w infrastrukturze	8	1	8	49	1	8	32	1	8	52	1	8	25	1	8	35	1	8	25
	Liczba obiektów kultury fizycznej i rekreacji - luki w infrastrukturze	7	3	21		2	14		2	14		1	7		1	7		1	7	
	Liczba terenów publicznych - luki w infrastrukturze	10	2	20		1	10		3	30		1	10		2	20		1	10	
SUMA					223		154		166		151		154		133					

Źródło: Opracowanie własne



Unia Europejska
Fundusz Spójności





W procesie rewitalizacji istotne jest wskazanie obszarów, na których występuje koncentracja negatywnych zjawisk w pięciu sferach: społecznej, gospodarczej, środowiskowej, technicznej, przestrzenno-funkcjonalnej oraz występowanie na obszarze zdegradowanym lokalnych potencjałów, pozwalających wydzwignąć obszar ze stanu degradacji.

Do potencjałów lokalnych Gminy Kąkolewnica należą:

Po pierwsze – **istniejące grunty i budynki do zagospodarowania** - budynek „Rządcówki” w zespole dworsko-ogrodowym w sołectwie Rudnik, droga dojazdowa wraz z chodnikiem znajdująca się w sołectwie Kąkolewnica Południowa, prowadząca do zespołu dworsko-ogrodowego w sołectwie Rudnik.

Po drugie – **walory krajobrazowe** - m.in. czyste środowisko (nieskażone gleby, powietrze ze względu na brak uciążliwego przemysłu na terenie Gminy); zachodnia i północna część Gminy leżąca w dorzeczu rzeki Krzny, obejmująca również kompleks leśny, jest miejscem planowanego Radzyńskiego Obszaru Krajobrazu Chronionego. Na przyrodniczy system Gminy składa się: kompleks leśny położony w południowo-wschodniej części Gminy, kompleks leśny położony na północ i zachód od wsi Brzozowica Duża, kompleks leśny położony na północ od wsi Grabowiec, korytarz ekologiczny w dolinie rzeki Krzny Południowej.

Po trzecie – **walory kulturowe** – Gmina Kąkolewnica należy do zasobnych w wartości zabytkowe, do najcenniejszych zabytków kultury znajdujących się na jej obszarze należą: las „Baran” – miejsce tortur i mordów żołnierzy i partyzantów w 1944 roku; dawne założenia zespołu dworsko-ogrodowego w m. Rudnik; zespół kościoła parafialnego pw. św. Filipa Nerii w Kąkolewnicy; „Sanktuarium Leśne” pw. św. Antoniego w Turowie; kościół pw. św. Antoniego w Turowie z 1937 roku; drewniany kościół pw. św. Jana Apostoła w Polskowoli z 1921 roku. Walory kulturowe pozwalają na wykorzystanie obiektów zarówno w celach kulturalnych, społecznych (budowa tożsamości, miejsca spotkań), jak wykorzystanie tych walorów do budowy lokalnej turystyki.

Po czwarte – **istniejący potencjał społeczny** - na obszarze Gminy Kąkolewnica działa 25 organizacji pozarządowych, z czego 10 stanowią jednostki straży OSP, które działają na rzecz lokalnej społeczności oraz podtrzymują tradycje kulturowe i promują lokalne zwyczaje.





3. Zasięgi przestrzenne obszaru zdegradowanego i obszaru rewitalizacji

3.1. Metodologia wyznaczenia obszaru zdegradowanego i obszaru rewitalizacji

Metodologia wyznaczenia obszaru zdegradowanego i obszaru rewitalizacji wynika bezpośrednio z *Wytycznych w zakresie rewitalizacji w programach operacyjnych na lata 2014–2020*, zatwierdzonych przez Ministra Rozwoju w dniu 02.08.2016 r. Na potrzeby projektowania interwencji wspierających rewitalizację współfinansowaną ze środków programów operacyjnych w ramach perspektywy finansowej 2014-2020, na podstawie ww. *Wytycznych*, zdefiniowano podstawowe zagadnienia, tj.:

Rewitalizacja - kompleksowy proces wyprowadzania ze stanu kryzysowego obszarów zdegradowanych poprzez działania całościowe (powiązane wzajemnie przedsięwzięcia obejmujące kwestie społeczne oraz gospodarcze lub przestrzenno-funkcjonalne lub techniczne lub środowiskowe), integrujące interwencję na rzecz społeczności lokalnej, przestrzeni i lokalnej gospodarki, skoncentrowane terytorialnie i prowadzone w sposób zaplanowany oraz zintegrowany poprzez programy rewitalizacji.

Stan kryzysowy - stan spowodowany koncentracją negatywnych zjawisk społecznych (w szczególności bezrobocia, ubóstwa, przestępczości, niskiego poziomu edukacji lub kapitału społecznego, niewystarczającego poziomu uczestnictwa w życiu publicznym i kulturalnym), współwystępujących z negatywnymi zjawiskami w co najmniej jednej z następujących sfer:

- a. **Gospodarczej** - w szczególności niskiego stopnia przedsiębiorczości, słabej kondycji lokalnych przedsiębiorstw.
- b. **Środowiskowej** - w szczególności w zakresie przekroczenia standardów jakości środowiska, obecności odpadów stwarzających zagrożenie dla życia, zdrowia ludzi bądź stanu środowiska.
- c. **Przestrzenno-funkcjonalnej** - w szczególności niewystarczającego wyposażenia w infrastrukturę techniczną i społeczną, braku dostępu do podstawowych usług lub ich niskiej jakości, niedostosowania rozwiązań urbanistycznych do zmieniających się funkcji obszaru, niskiego poziomu obsługi komunikacyjnej, deficytu lub niskiej jakości terenów publicznych.





- d. **Technicznej** - w szczególności degradacji stanu technicznego obiektów budowlanych, w tym o przeznaczeniu mieszkaniowym oraz braku funkcjonowania rozwiązań technicznych umożliwiających efektywne korzystanie z obiektów budowlanych, w szczególności w zakresie energooszczędności i ochrony środowiska.

Skalę negatywnych zjawisk odzwierciedlają mierniki rozwoju opisujące powyższe sfery, które wskazują na niski poziom rozwoju lub dokumentują silną dynamikę spadku poziomu rozwoju, w odniesieniu do wartości dla całej Gminy.

Obszar zdegradowany - obszar, na którym zidentyfikowano stan kryzysowy. Dotyczy to obszarów miejskich i wiejskich. Obszar zdegradowany może być podzielony na podobszary, w tym podobszary nieposiadające ze sobą wspólnych granic pod warunkiem stwierdzenia sytuacji kryzysowej na każdym z podobszarów.

Obszar rewitalizacji - obszar obejmujący całość lub część obszaru zdegradowanego, cechującego się szczególną koncentracją negatywnych zjawisk, o których mowa w pkt. 2 ww. *Wytycznych*, na którym, z uwagi na istotne znaczenie dla rozwoju lokalnego, zamierza się prowadzić rewitalizację. Obszar rewitalizacji może być podzielony na podobszary, w tym podobszary nieposiadające ze sobą wspólnych granic, lecz nie może obejmować terenów większych niż 20% powierzchni Gminy oraz zamieszkałych przez więcej niż 30% mieszkańców Gminy.²

W procesie wyznaczania zasięgu obszaru zdegradowanego Gminy Kąkolewnica ujęto negatywne zjawiska charakteryzujące każdą ze sfer (społeczna, gospodarcza, przestrzenno-funkcjonalna, środowiskowa, techniczna), które dowodzą na istnienie stanu kryzysowego na danym terenie.

Na potrzeby opracowania diagnozy oraz zdefiniowania problemów obszar Gminy Kąkolewnica został podzielony na sołectwa – zgodnie z obowiązującym Statutem Gminy Kąkolewnica, w którym określono, że jednostkami pomocniczymi Gminy są sołectwa (Uchwała Rady Gminy Kąkolewnica Wschodnia Nr xxvi/197/2009 z dnia 12 listopada 2009 r.). Zgodnie z Załącznikiem Nr 1 do Statutu, w Gminie tworzy się następujące jednostki pomocnicze (sołectwa):

1. Brzozowica Duża.
2. Brzozowica Mała.
3. Grabowiec.
4. Jurki.

² *Wytyczne w zakresie rewitalizacji w programach operacyjnych na lata 2014–2020*, Ministerstwo Rozwoju, s. 5–7.





Lokalny Program Rewitalizacji Gminy Kąkolewnica

5. Kąkolewnica Południowa.
6. Kąkolewnica Północna.
7. Kąkolewnica Wschodnia.
8. Lipniaki.
9. Miłolas.
10. Mościska.
11. Olszewnica.
12. Polskowola.
13. Rudnik.
14. Sokule.
15. Turów.
16. Wygnanka.
17. Zosinowo.
18. Żakowola Poprzeczna.
19. Żakowola Radzyńska.
20. Żakowola Stara.

Poniższa tabela przedstawia podstawowe dane dotyczące liczby mieszkańców oraz powierzchni poszczególnych sołectw do ogółu mieszkańców Gminy Kąkolewnica.

Tabela 39 Liczba mieszkańców oraz powierzchnia poszczególnych sołectw Gminy Kąkolewnica

	Wyszczególnienie (sołectwo)	Liczba osób	% do ogółu mieszkańców	Powierzchnia poszczególnych sołectw (km ²)	% udział powierzchni sołectwa w powierzchni Gminy ogółem
1	Brzozowica Duża	1131	13,34	1407,48	9,54
2	Brzozowica Mała	126	1,49	135,81	0,92
3	Grabowiec	529	6,24	892,01	6,05
4	Jurki	193	2,28	431,54	2,93
5	Kąkolewnica Południowa	662	7,81	621,00	4,21
6	Kąkolewnica Północna	251	2,96	375,06	2,54
7	Kąkolewnica Wschodnia	598	7,05	962,80	6,53
8	Lipniaki	221	2,61	517,90	3,51
9	Miłolas	36	0,42	1467,50	9,95
10	Mościska	233	2,75	447,71	3,04
11	Olszewnica	538	6,34	1307,35	8,86
12	Polskowola	780	9,20	1273,79	8,64
13	Rudnik	871	10,27	674,07	4,57
14	Sokule	77	0,91	305,44	2,07
15	Turów	1143	13,48	1693,43	11,48
16	Wygnanka	340	4,01	954,23	6,47
17	Zosinowo	114	1,34	256,63	1,74
18	Żakowola Poprzeczna	205	2,42	224,11	1,52





Lokalny Program Rewitalizacji Gminy Kąkolewnica

19	Żakowola Radzyńska	254	2,99	228,84	1,55
20	Żakowola Stara	179	2,11	571,65	3,88
SUMA		8481	100,00	14748,38	100,00

Źródło: Opracowanie własne na podstawie danych UG Kąkolewnica

Analiza danych ilościowych, uzupełniona o dane o charakterze jakościowym, pozwoliła na wyznaczenie granic obszaru zdegradowanego Gminy Kąkolewnica. Dla wyznaczenia obszaru zdegradowanego dokonano analizy porównawczej jednostek referencyjnych (sołectwa), opartej na analizie wielokryterialnej - zestawie wskaźników cząstkowych i wag oraz syntetycznych wskaźników degradacji we wszystkich sferach, pozwalających na obiektywne określenie stopnia zróżnicowania zjawisk kryzysowych i potencjałów lokalnych na terenie Gminy Kąkolewnica. Syntetyczne wskaźniki koncentracji zjawisk kryzysowych w poszczególnych sferach przedstawione zostały na mapach poglądowych Gminy Kąkolewnica z podziałem na jednostki strukturalne. Jako główne kryteria delimitacji obszaru zdegradowanego przyjęto wskaźniki przedstawione w poniższej tabeli.

Tabela 40 Kryteria delimitacji obszaru zdegradowanego w Gminie Kąkolewnica

Sfera	Wskaźnik	Jednostka	Źródło danych
społeczna	Liczba osób korzystająca z zasiłków z powodu bezrobocia	osoba	GOPS w Kąkolewnicy
	Liczba osób korzystająca z zasiłków z powodu ubóstwa	osoba	GOPS w Kąkolewnicy
	Liczba przestępstw i wykroczeń	sztuka	Komenda Powiatowa Policji w Radzynie Podlaskim
	Aktywność społeczna – liczba organizacji pozarządowych	%	UG Kąkolewnica
środowiskowa	Ilość odpadów stwarzających zagrożenie dla życia i zdrowia ludzi lub stanu środowiska – azbest	m ² , Mg	UG Kąkolewnica
	Ilość dzikich wysypisk śmieci	sztuka	UG Kąkolewnica
gospodarcza	Liczba zarejestrowanych przedsiębiorstw	sztuka	UG Kąkolewnica
	Liczba wyrejestrowanych przedsiębiorstw	sztuka	UG Kąkolewnica
techniczna	Udział ludności korzystającej z sieci kanalizacyjnej – luki	%	UG Kąkolewnica
	Udział ludności korzystającej z sieci wodociągowej – luki	%	UG Kąkolewnica
	Stan infrastruktury drogowej – luki w infrastrukturze	opisowo	UG Kąkolewnica
	Stan obiektów użyteczności publicznej – luki w infrastrukturze	opisowo	UG Kąkolewnica
przestrzenno-funkcjonalna	Liczba obiektów kulturalnych – luki w infrastrukturze	sztuka	UG Kąkolewnica
	Liczba obiektów kultury fizycznej i rekreacji – luki w infrastrukturze	sztuka	UG Kąkolewnica





	Liczba terenów publicznych – luki w infrastrukturze	sztuka	UG Kąkolewnica
--	---	--------	----------------

Źródło: Opracowanie własne

Grupami interesariuszy zaangażowanymi w opracowanie Lokalnego Programu Rewitalizacji byli:

- Mieszkańcy obszaru rewitalizacji.
- Przedstawiciele Rady Gminy Kąkolewnica.
- Podmioty prowadzące na obszarze Gminy Kąkolewnica działalność społeczną, w tym organizacje pozarządowe i grupy nieformalne.
- Przedsiębiorcy prowadzący działalność gospodarczą na terenie Gminy Kąkolewnica.
- Pracownicy Urzędu Gminy i gminnych jednostek organizacyjnych.
- Członkowie Zespołu Projektowego oraz Rady Rewitalizacji.

W pracach dotyczących opracowywania danych do diagnozy wzięli udział pracownicy Urzędu Gminy Kąkolewnica i jednostek organizacyjnych oraz Komendy Powiatowej Policji w Radzynie Podlaskim.

W procesie delimitacji obszaru zdegradowanego wykorzystano różnorodne źródła informacji, dzięki czemu zastosowane podejście ma charakter kompleksowy i łączy wykorzystanie metod ilościowych z jakościowymi. Część pozyskanych danych została wykorzystana do porównawczej analizy ilościowej wskaźników ze średnią wartością dla całej Gminy Kąkolewnica, a część posłużyła do dokonania analizy jakościowej charakteryzującej ważne dla rewitalizacji deficyty i problemy obszarów oraz lokalne potencjały.

Dla przyjętych wskaźników w ramach zjawisk kryzysowych, przyporządkowano określone wagi. Wielkość wag wynika z wpływu wskaźnika na sytuację w Gminie Kąkolewnica i poziomu istotności dla poziomu degradacji. Za kluczową uznano sfery społeczną i przestrzenno-funkcjonalną.

SFERA SPOŁECZNA:

Sfera	Kryterium	Waga
społeczna	Liczba osób korzystająca z zasiłków z powodu bezrobocia	10
	Liczba osób korzystająca z zasiłków z powodu ubóstwa	10
	Liczba przestępstw i wykroczeń	7
	Aktywność wyborcza	8





SFERA ŚRODOWISKOWA:

Sfera	Kryterium	Waga
środowiskowa	Ilość odpadów stwarzających zagrożenie dla życia i zdrowia ludzi lub stanu środowiska – azbest	3
	Ilość dzikich wysypisk śmieci	2

SFERA GOSPODARCZA:

Sfera	Kryterium	Waga
gospodarcza	Liczba przedsiębiorstw zarejestrowanych	7
	Liczba przedsiębiorstw wyrejestrowanych	8

SFERA TECHNICZNA:

Obszar	Kryterium	Waga
techniczna	Udział ludności korzystającej z sieci kanalizacyjnej - luki	3
	Udział ludności korzystającej z sieci wodociągowej - luki	3
	Stan infrastruktury drogowej - luki w infrastrukturze	7
	Stan obiektów użyteczności publicznej - luki w infrastrukturze	7

SFERA PRZESTRZENNO-FUNKCJONALNA:

Obszar	Kryterium	Waga
przestrzenno-funkcjonalna	Liczba obiektów kulturalnych - luki w infrastrukturze	8
	Liczba obiektów kultury fizycznej i rekreacji - luki w infrastrukturze	7
	Liczba terenów publicznych - luki w infrastrukturze	10

Dla każdego ze wskaźników przyjęto skalę punktów określających poziom natężenia zjawiska negatywnego:

- 1 - niskie natężenie problemu.





Lokalny Program Rewitalizacji Gminy Kąkolewnica

- 2 - średnie natężenie problemu.
- 3 - wysokie natężenie problemu.

Na tej podstawie każdemu ze wskaźników przyporządkowano odpowiednią liczbę punktów, a następnie liczbę tę przemnożono przez wagę danej cechy.

Wyznaczenie granic obszaru rewitalizacji nastąpiło w oparciu o dwie przesłanki:

- Po pierwsze - stwierdzenie, że na wybranym obszarze uznanym wcześniej jako zdegradowany istnieje szczególna koncentracja negatywnych zjawisk (na podstawie wartości wskaźników koncentracji zjawisk negatywnych).
- Po drugie - uznanie, że wybrany obszar ma istotne znaczenie dla poziomu degradacji całej Gminy Kąkolewnica (w ramach spotkań konsultacyjnych, warsztatów) dysponując na tyle silnym potencjałem, by dało się doprowadzić do rewitalizacji całego obszaru w sposób oddziaływujący na obszar zdegradowany i obszar całej Gminy Kąkolewnica.

Niniejsze uzasadnienie ujmuje przedstawienie możliwych do wykorzystania w procesie rewitalizacji lokalnych potencjałów, a także nawiązanie do dokumentów strategicznych i planistycznych, w których wybrany obszar będzie ujęty jako ośrodek koncentracji aktywności społeczno-gospodarczej w Gminie Kąkolewnica.

3.2. Obszar zdegradowany na terenie Gminy Kąkolewnica

Wskazanie obszaru zdegradowanego Gminy Kąkolewnica polegało na dokonaniu syntezy wyników przeprowadzonej analizy wielokryterialnej (wskaźnikowej) w pięciu obszarach: społecznym, gospodarczym, środowiskowym, technicznym, przestrzenno-funkcyjnym uzupełnionej o analizę jakościową dla wskazanych 20 jednostek funkcyjnych (sołectw).

Na tej podstawie wyznaczony został obszar zdegradowany (składający się z podobszarów tożsamych z poszczególnymi sołectwami) na terenie Gminy Kąkolewnica, na którym zauważalna jest wyraźnie gorsza sytuacja społeczna niż średnia w Gminie oraz na którym współwystępują gorsze wskaźniki problemów gospodarczych, środowiskowych, technicznych i przestrzenno-funkcyjnych.

Dla wskazania obszaru zdegradowanego Gminy Kąkolewnica, zostały zsumowane poszczególne punkty przyznane w ramach określonych wskaźników – dla danego obszaru sołectwa. Następnie wyliczono średnią dzieląc sumę punktów całościowych wszystkich obszarów sołectw (3565) przez

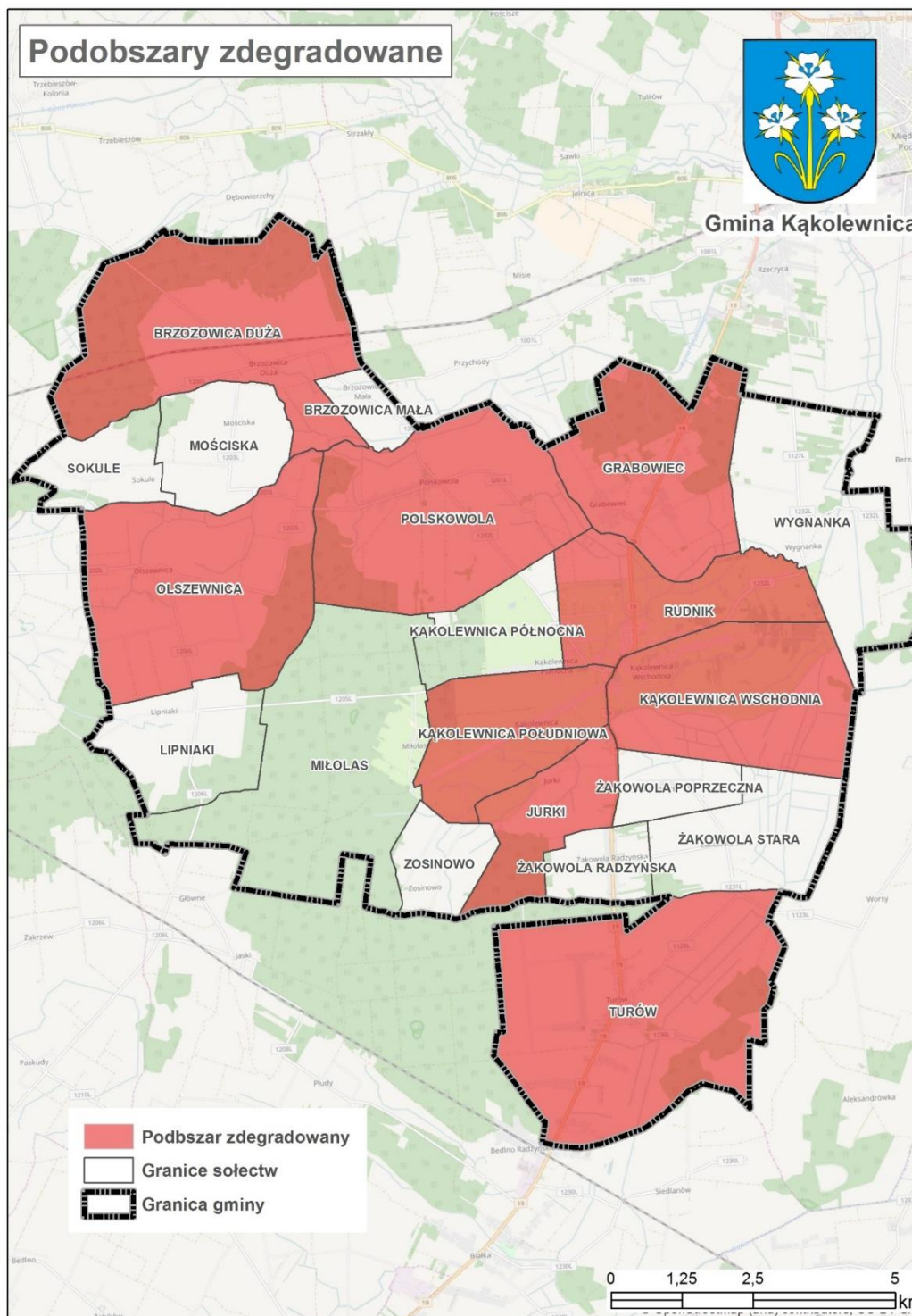




Lokalny Program Rewitalizacji Gminy Kąkolewnica

liczbę sołectw (20), która wynosi 178,25. Obszar zdegradowany, tworzą poszczególne sołectwa (podobszary) - znajdujące się powyżej średniej.

Mapa 7 Obszar zdegradowany na terenie Gminy Kąkolewnica



Źródło: Opracowanie własne





Najwyższe wartości zjawisk negatywnych stwierdzono w sołectwach (stanowiących podobszary zdegradowane): Rudnik, Kąkolewnica Południowa, Turów, Olszewnica, Grabowiec.

Na poziomie nieco niższym ze względu na wartości wskaźników zjawisk kryzysowych są sołectwa (stanowiące podobszary zdegradowane): Brzozowica Duża, Polskowola, Kąkolewnica Wschodnia, Jurki.

Wyznaczony obszar zdegradowany na terenie Gminy Kąkolewnica zajmuje 9 263,48 km² i jest zamieszkiwany przez 6 445 osób.

3.3. Obszar rewitalizacji na terenie Gminy Kąkolewnica

Zgodnie z *Wytycznymi w zakresie rewitalizacji w programach operacyjnych na lata 2014–2020*, obszar rewitalizacji to obszar obejmujący całość lub część obszaru zdegradowanego, cechującego się szczególną koncentracją negatywnych zjawisk, na którym, z uwagi na istotne znaczenie dla rozwoju lokalnego, zamierza się prowadzić rewitalizację. Obszar rewitalizacji może być podzielony na podobszary, w tym podobszary nieposiadające ze sobą wspólnych granic, lecz nie może obejmować terenów większych niż 20% powierzchni Gminy oraz zamieszkałych przez więcej niż 30% mieszkańców Gminy (rozdział 3, pkt. 4 *Wytycznych*).

W związku z powyższym, na podstawie analizy jakościowej i wskaźnikowej oraz konsultacji społecznych i opinii lokalnej społeczności Gminy Kąkolewnica wyznaczony został obszar rewitalizacji, składający się z podobszarów, gdzie występuje kumulacja negatywnych zjawisk w sferze społecznej współwystępujących z negatywnymi zjawiskami w sferze gospodarczej, środowiskowej, technicznej, przestrzenno-funkcjonalnej.

PROCEDURA WYZNACZENIA OBSZARU REWITALIZACJI:

- 1) Zgodnie z *Wytycznymi*, przyjęto, iż obszar rewitalizacji może obejmować nie więcej niż 20% powierzchni Gminy i dotyczyć nie więcej 30 % ludności. Ponieważ wyznaczony obszar zdegradowany znacznie przekracza ww. wskaźniki, z obszaru zdegradowanego wydzielono obszary wymagające podjęcia najpilniejszych działań rewitalizacyjnych.
- 2) Uznano, iż do obszaru rewitalizacji należy zaliczyć obszary, na których występuje szczególna koncentracja negatywnych zjawisk. Są to jednocześnie tereny zamieszkałe, oraz takie





Lokalny Program Rewitalizacji Gminy Kąkolewnica

na których znajduje się infrastruktura/obiekty użyteczności publicznej zdegradowane, których przebudowa, adaptacja, remont przyczyni się do rozwiązania zdiagnozowanych problemów.

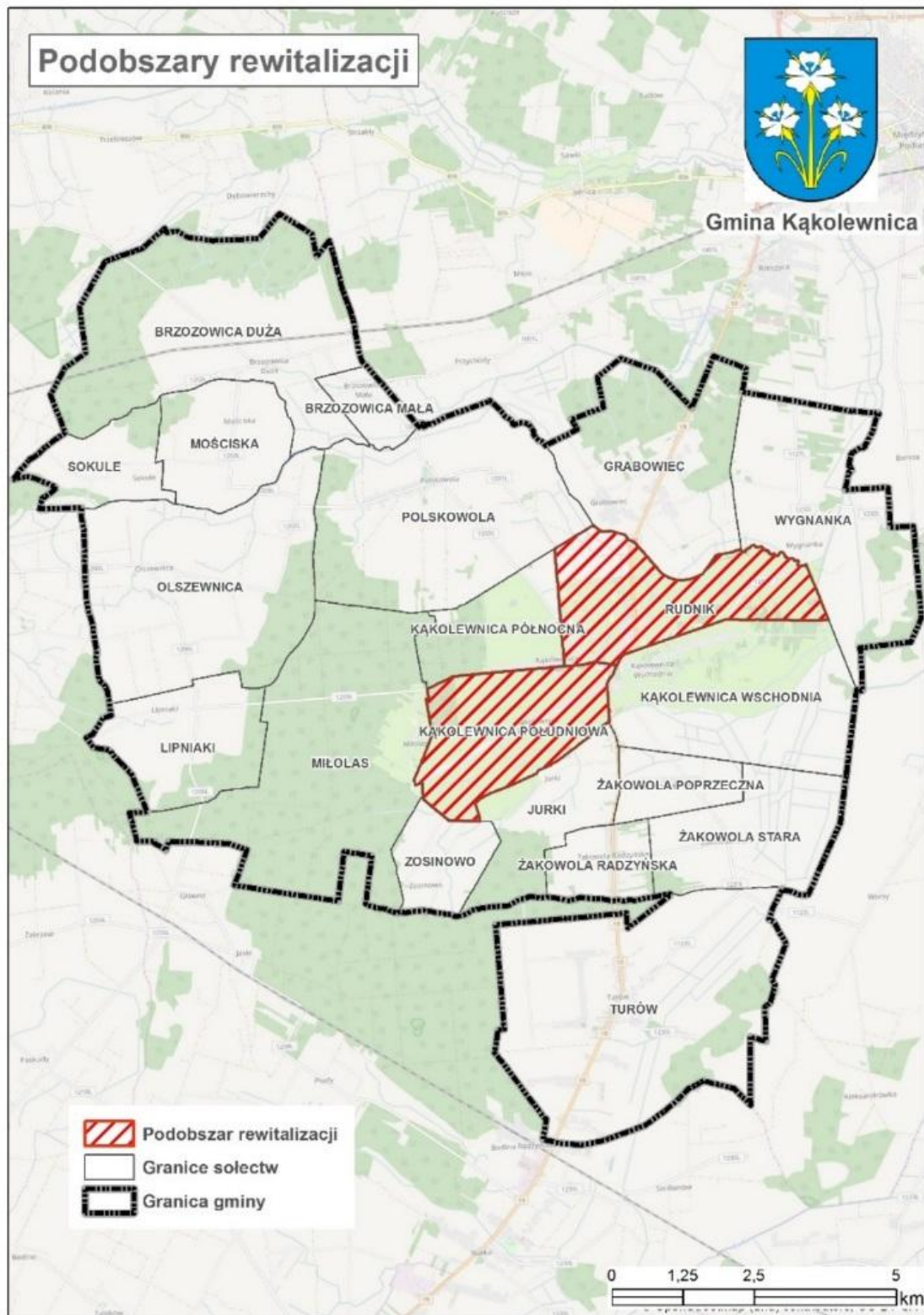
- 3) Uznano, iż wyznaczone podobszary rewitalizacji mają istotne znaczenie dla poziomu degradacji całej Gminy Kąkolewnica, a także mają największy wpływ na jakość życia lokalnej społeczności oraz istotne znaczenie dla rozwoju Gminy Kąkolewnica, wzrostu jej atrakcyjności i konkurencyjności.
- 4) Biorąc pod uwagę analizę problemów występujących w poszczególnych sołectwach, zapisy w dokumentach strategicznych i planistycznych Gminy Kąkolewnica oraz plany inwestycyjne władz Gminy Kąkolewnica, wyznaczono obszar rewitalizacji i w jego obrębie podobszary:
 - **PODOBSZAR – SOŁECTWO KĄKOLEWNICA POŁUDNIOWA** – podobszar obejmujący teren całego sołectwa Kąkolewnica Południowa, zamieszkiwany przez 662 osób, co stanowi 7,81% ogółu mieszkańców; zajmujący powierzchnię 621 km², co stanowi 4,21% powierzchni ogółem Gminy Kąkolewnica.
 - **PODOBSZAR – SOŁECTWO RUDNIK** – podobszar obejmujący teren całego sołectwa Rudnik, zamieszkiwany przez 871 osób, co stanowi 10,27% ogółu mieszkańców; zajmujący powierzchnię 674,07 km², co stanowi 4,57% powierzchni ogółem Gminy Kąkolewnica.

Tak wyznaczony obszar rewitalizacji obejmuje powierzchnię 1 295,08 km² (co stanowi 8,78% powierzchni ogółem Gminy Kąkolewnica) oraz jest zamieszkały przez 1533 osób (co stanowi 18,08% ludności ogółem Gminy Kąkolewnica). Nie przekroczone są zatem limity wyznaczone w *Wytycznych*.





Mapa 8 Obszar rewitalizacji na terenie Gminy Kąkolewnica



Źródło: Opracowanie własne





CHARAKTERYSTYKA PODOBSZARÓW REWITALIZACJI:

- 1. PODOBSZAR – SOŁECTWO KĄKOLEWNICA POŁUDNIOWA** – na podobszarze występuje szereg negatywnych zjawisk społecznych, w tym m.in. duża liczba osób korzystających ze środowiskowej pomocy społecznej z powodu bezrobocia i ubóstwa, duża liczba przestępstw i wykroczeń, skutkująca obniżonym poziomem bezpieczeństwa. Współwystępują tu też inne negatywne zjawiska: działające na terenie sołectwa mikroprzedsiębiorstwa mają duże problemy z utrzymaniem na rynku, co skutkuje wyrejestrowywaniem firm, obniżona jakość środowiska – duża powierzchnia odpadów stwarzających zagrożenie dla życia i zdrowia ludzi lub stanu środowiska – w postaci azbestu, obszary występowania dzikich wysypisk śmieci; zły stan infrastruktury drogowej; obiekty kultury, obiekty kultury fizycznej i rekreacji, obiekty użyteczności publicznej, tereny publiczne, wymagające poniesienia najpilniejszych nakładów finansowych, aby nadal mogły prawidłowo pełnić swoje funkcje. Na podobszarze zlokalizowana jest droga dojazdowa wraz z chodnikiem prowadząca do zespołu dworsko-ogrodowego w sołectwie Rudnik, wymagająca działań rewitalizacyjnych, konieczne jest wykonanie modernizacji drogi z instalacją oświetlenia ulicznego i zagospodarowanie zielenią.
- 2. PODOBSZAR – SOŁECTWO RUDNIK** – na podobszarze występuje szereg negatywnych zjawisk społecznych, w tym m.in. duża liczba osób korzystających ze środowiskowej pomocy społecznej z powodu bezrobocia i ubóstwa w skali Gminy, duża liczba przestępstw i wykroczeń, skutkująca obniżonym poziomem bezpieczeństwa, brak organizacji pozarządowych z siedzibą w sołectwie, co świadczy o niskiej aktywności społecznej mieszkańców sołectwa. Współwystępują tu też inne negatywne zjawiska: działające na terenie sołectwa mikroprzedsiębiorstwa mają duże problemy z utrzymaniem na rynku, co skutkuje wyrejestrowywaniem firm, obniżona jakość środowiska - obszary występowania dzikich wysypisk śmieci; zły stan infrastruktury drogowej; obiekty kultury, obiekty użyteczności publicznej, tereny publiczne, wymagające poniesienia najpilniejszych nakładów finansowych, aby nadal mogły prawidłowo pełnić swoje funkcje. Na podobszarze zlokalizowany jest zespół dworsko-parkowy z zabytkowym budynkiem Rządcówki, cały kompleks wymaga gruntownej rewitalizacji w celu nadania funkcji użytkowych – społecznych, kulturalnych, turystycznych.

Zgodnie z uzyskanymi informacjami podczas spotkań konsultacyjnych, wyznaczony obszar rewitalizacji, składający się z podobszarów, jakimi są sołectwa Kąkolewnica Południowa i Rudnik, w oczach mieszkańców stanowi teren szczególnie predysponowany do objęcia rewitalizacją.





Lokalny Program Rewitalizacji Gminy Kąkolewnica

Wyznaczony obszar rewitalizacji ma istotne znaczenie dla polepszenia sytuacji życiowej mieszkańców, rozwoju przedsiębiorczości i ożywienia gospodarczego, poprawy jakości korzystania z przestrzeni publicznej i obiektów użyteczności. Przeprowadzenie kompleksowego procesu rewitalizacji we wskazanych podobszarach wpłynie na poprawę zidentyfikowanych problemów, przyczyni się do polepszenia jakości życia lokalnej społeczności oraz wzrost atrakcyjności i konkurencyjności regionu. Proces ten jest niezbędny dla zrównoważonego rozwoju całej Gminy Kąkolewnica.



Unia Europejska
Fundusz Spójności





4. Wizja stanu obszaru po przeprowadzeniu rewitalizacji (planowany efekt rewitalizacji)

Wizja określa stan docelowy, jaki ma mieć miejsce na obszarze wskazanym jako obszar rewitalizacji, do którego dążyć będzie cała wspólnota samorządowa, wykorzystując przy tym możliwości płynące z posiadanego potencjału własnego i szans pojawiających się w najbliższym otoczeniu.

Zespół pracujący nad przygotowaniem Lokalnego Programu Rewitalizacji Gminy Kąkolewnica po analizie wszystkich uwarunkowań lokalnych przyjął następujące sformułowanie wizji obszaru rewitalizacji:

„Po realizacji programu rewitalizacji Gmina Kąkolewnica przezwycięży kryzysy i zlikwiduje bariery na obszarach najbardziej zdegradowanych w szczególności w zakresie problemów społecznych i niedogodności infrastrukturalnych, co przyczyni się do dynamicznego rozwoju gospodarczego. Znacznie zwiększona aktywność mieszkańców oraz zrealizowanie wskazanych przez nich zadań przyczyni się do możliwie najlepszego wykorzystania lokalnego potencjału obszaru Gminy”.

Przeprowadzone działania rewitalizacyjne przyczynią się do aktywizacji społecznej i zawodowej. W szczególności przezwyciężone zostaną kryzysy związane z bezrobociem i ubóstwem, w konsekwencji czego osoby zagrożone wykluczeniem społecznym zyskają możliwość szerszego zaspokajania potrzeb społecznych i życiowych.

Zlikwidowane zostaną bariery obejmujące przede wszystkim obszar planowania przestrzennego, czego następstwem będzie lepsza komunikacja pomiędzy poszczególnymi obszarami Gminy, uzyskanie spójności w zakresie poziomu rozwoju (w szczególności w zakresie wykorzystania potencjałów rozwojowych, wzrost bezpieczeństwa).

Rozwój lokalnej infrastruktury w postaci budowy dróg, chodników, alejek, oświetlenia, wpłynie na poprawę bezpieczeństwa ruchu kołowego i pieszego w Gminie oraz podniesie atrakcyjność regionu. Dzięki zainstalowaniu urządzeń energetyki odnawialnej możliwe będzie uniknięcie lokalnej emisji zanieczyszczeń powietrza, co pozwoli na osiągnięcie poprawy stanu środowiska naturalnego.

Wykorzystana zostanie dostępna na obszarze rewitalizacji infrastruktura kultury, sportowa i rekreacyjna oraz tereny użyteczności publicznej, która zostanie doprowadzona do stanu



zapewniającego jej pełną funkcjonalność.

Założone do realizacji działania rewitalizacyjne zorientowane są na stałe dążenie do zapewnienia wysokiej jakości usług społecznych poprzez modernizację terenów/ obiektów użyteczności publicznej, unowocześnianie ich wyposażenia oraz uzupełnianie oferowanych przez nie zasobów, pozwalające na zaspokajanie potrzeb społecznych, kulturalnych i edukacyjnych mieszkańców. Realizacja zadań bezpośrednio wpłynie na podniesienie jakości kapitału społecznego, aktywizację społeczną, kulturalną oraz budowanie poczucia tożsamości lokalnej. Ponadto przestrzeń publiczna stanie się przyjazna nie tylko mieszkańcom, ale też potencjalnym turystom i inwestorom.





5. Cele rewitalizacji oraz odpowiadające zidentyfikowanym potrzebom rewitalizacyjnym kierunki działań mających na celu eliminację lub ograniczenie negatywnych zjawisk

Wyznaczone cele rewitalizacji są odpowiedzią na zdiagnozowane problemy i prowadzą do ich rozwiązania. Zostały określone w toku prowadzonych konsultacji społecznych, przy udziale interesariuszy zaangażowanych w opracowanie Lokalnego Programu Rewitalizacji tj. lokalnej społeczności zamieszkującej obszar sołectw, podmiotów prowadzących działalność społeczną, przedsiębiorców, przedstawicieli Rady Gminy Kąkolewnica oraz pracowników Urzędu Gminy i gminnych jednostek organizacyjnych.

Ponadto, wszystkie cele rewitalizacji wynikają z celów wskazanych w Strategii Rozwiązywania Problemów Społecznych w Gminie Kąkolewnica Wschodnia na lata 2007-2017 oraz Strategii Rozwoju Gminy Kąkolewnica na lata 2015-2023.

Wyznaczone cele rewitalizacji odpowiadają kryteriom SMART, są sprecyzowane, mierzalne (do każdego celu został przypisany odpowiedni wskaźnik), atrakcyjne dla społeczności lokalnej Gminy Kąkolewnica, możliwe do zrealizowania i terminowe (zostaną zrealizowane w okresie obowiązywania Lokalnego Programu Rewitalizacji Gminy Kąkolewnica na lata 2017-2023).

W ramach Lokalnego Programu Rewitalizacji Gminy Kąkolewnica wyznaczone zostały trzy główne cele rewitalizacji, są to:

1. Znaczne ograniczenie negatywnych zjawisk społecznych (ubóstwo, bezrobocie) oraz zahamowanie procesów ich rozprzestrzeniania się na teren całej Gminy.

Cel zakłada ograniczenie negatywnych zjawisk społecznych (bieda, bezrobocie, ubóstwo) i zahamowanie procesów ich rozprzestrzeniania się na teren całej Gminy poprzez wspieranie rozwoju kapitału ludzkiego na obszarach wyznaczonych do rewitalizacji, ukierunkowane na podniesienie poziomu wykształcenia, wiedzy umiejętności, aktywności mieszkańców, szczególnie grup zmarginalizowanych. Ważnym elementem budowania kapitału społecznego jest realizacja działań zapobiegających patologiom oraz ograniczanie wykluczenia społecznego na wskazanych obszarach. Istotne jest, aby poprzez współdziałanie w realizowanych projektach oraz udostępnienie oferty usług społecznych, edukacyjnych, kulturalnych, zachęcić jak największą część mieszkańców obszarów rewitalizowanych do podjęcia działań służących ich poprawie oraz neutralizować problemy jakimi są m.in. bezrobocie, ubóstwo, często prowadzące do wykluczenia społecznego. Proponowana oferta,





Lokalny Program Rewitalizacji Gminy Kąkolewnica

zorientowana na aktywizację i integrację lokalnej społeczności powinna być dostosowana i atrakcyjna do różnych grup wiekowych oraz zainteresowań.

Cel zakłada realizację projektów w obszarze infrastruktury, które bezpośrednio wpłyną na podniesienie jakości kapitału społecznego, ograniczenie negatywnych zjawisk społecznych (w postaci biedy, ubóstwa), aktywizację społeczną, kulturalną oraz budowanie poczucia tożsamości lokalnej.

Kierunki działań w ramach powyższego celu:

- Dostosowanie istniejącej infrastruktury do funkcji społecznych.
- Rozwój oferty edukacyjnej i podnoszącej kwalifikacje zawodowe skierowanej do grup marginalizowanych.
- Aktywizacja i integracja różnych grup mieszkańców obszarów rewitalizacji poprzez rozwijanie oferty usług społecznych i kulturalnych oraz aktywnych form spędzania czasu, opartej o zrewitalizowane elementy infrastruktury.
- Popularyzacja i wykorzystanie aktywności mieszkańców do poprawy jakości otoczenia na obszarach rewitalizacji.
- Zaangażowanie mieszkańców do realizacji projektów rozwojowych na obszarach rewitalizacji.
- Pobudzanie lokalnych inicjatyw społecznych i wspieranie aktywności obywatelskiej mieszkańców obszarów rewitalizacji.

2. Zwiększenie poziomu aktywności gospodarczej i poprawa atrakcyjności przestrzeni publicznej obszaru Gminy.

Nowoczesna i dostosowana do potrzeb infrastruktura stanowi podstawę do prężnego rozwoju społeczno-gospodarczego obszaru. Cel ten zakłada zwiększenie poziomu aktywności gospodarczej i poprawę atrakcyjności Gminy, polegającą na zorganizowaniu interesującej pod względem społecznym, kulturowym, gospodarczym przestrzeni publicznej w postaci obiektów infrastruktury publicznej, stref aktywności i integracji lokalnej społeczności. Istotna jest realizacja przedsięwzięć zorientowanych na poprawę infrastruktury nieprawidłowo funkcjonującej, uzupełnionej o ofertę skierowaną do różnych grup wiekowych mieszkańców, która przyczyni się przede wszystkim do poprawy warunków życia osób korzystających z przestrzeni publicznej.

Kierunki działań w ramach powyższego celu:



Unia Europejska
Fundusz Spójności





Lokalny Program Rewitalizacji Gminy Kąkolewnica

- Zagospodarowanie terenów i obiektów użyteczności publicznej wraz z ich otoczeniem, jako miejsc służących celom społecznym, kultury, rekreacji i aktywności.
- Zagospodarowanie zdegradowanych obiektów publicznych jako miejsc zorientowanych na aktywizację kulturalną, społeczną, zawodową.
- Zwiększenie atrakcyjności przestrzeni publicznej - rewitalizacja zdegradowanych terenów i budynków publicznych.

3. Likwidacja barier rozwojowych w sferze gospodarczej/ społecznej/ przestrzennej/ środowiskowej.

Stan infrastruktury gospodarczej, społecznej, technicznej, ochrony środowiska na terenie danego obszaru determinuje jego pozycję konkurencyjną na rynku regionalnym i subregionalnym oraz jest wyznacznikiem poziomu życia mieszkańców. Wprowadzanie nowoczesnych rozwiązań w tej dziedzinie i upowszechnianie ich na terenie obszarów wskazanych do rewitalizacji w ogromnym stopniu ułatwi mieszkańcom codzienne życie, zachęci nowe osoby do migracji w celach osadniczych oraz rozwoju przedsiębiorczości na obszarze Gminy. Dostrzegając bieżące problemy związane z funkcjonowaniem urządzeń użyteczności publicznej, zakłada się realizację projektów zmierzających ku radykalnej poprawie tej sytuacji. W szczególności dotyczy to konieczności podjęcia działań polegających na budowie i modernizacji dróg, rozbudowie sieci chodników, alejek spacerowych, oświetlenia ulicznego, instalacji OZE. Zakłada się również działania z zakresu zagospodarowania terenów publicznych, które zapewnią korzyści z życia w bardziej przyjaznym i bezpiecznym otoczeniu.

Kierunki działań w ramach powyższego celu:

- Poprawa stanu lokalnej infrastruktury (infrastruktura drogowa, techniczna, ochrony środowiska).
- Wykorzystanie terenów publicznych zlokalizowanych na obszarach rewitalizacji do podniesienia ich atrakcyjności oraz stworzenia miejsc przyjaznym rozwojowi przedsiębiorczości.





6. Lista planowanych, podstawowych projektów i przedsięwzięć rewitalizacyjnych wraz z ich opisami

Na podstawie wyznaczonych celów i kierunków rewitalizacji oraz w procesie konsultacji społecznych z mieszkańcami Gminy określono przedsięwzięcia rewitalizacyjne i realizowane w ich ramach projekty odpowiadające kryteriom SMART:

- S – sprecyzowane: przedsięwzięcia zawierają jasno określony zakres zadań, które zostaną zrealizowane oraz odnoszą się do konkretnego miejsca w Gminie.
- M – mierzalne: do każdego przedsięwzięcia zostały określone wskaźniki, dzięki którym będzie możliwe zmierzenie stopnia ich realizacji.
- A – atrakcyjne: przedsięwzięcia zostały określone z aktywnym udziałem mieszkańców Gminy Kąkolewnica, są więc dla nich atrakcyjne.
- R – realistyczne: przedsięwzięcia zostały zweryfikowane w kontekście realności ich wykonania.
- T – terminowe: wykonanie wszystkich przedsięwzięć zostało określone w czasie.

Aby zrealizować cele i kierunki określone w Programie, sporządzono zestawienie przedsięwzięć rewitalizacyjnych:

- Podstawowych, tj. takich bez których realizacja celów Programu nie będzie możliwa a obszary rewitalizacji nie będą w stanie wyjść z sytuacji kryzysowej. Ich realizacja jest kluczowa dla powodzenia całego procesu rewitalizacji Gminy Kąkolewnica.
- Uzupełniających, tj. takich, które są oczekiwane ze względu na realizację celów rewitalizacji ale ich skala oddziaływania jest mniejsza.

Poniżej zaprezentowano **przedsięwzięcia podstawowe**, zaplanowane do realizacji w ramach Lokalnego Programu Rewitalizacji Gminy Kąkolewnica. W opisie przedsięwzięć uwzględniono: nazwę projektu, wskazanie podmiotu realizującego, zakres, adresatów/ grupy docelowe projektów, okres realizacji projektu (rok rozpoczęcia i zakończenia), lokalizację projektu (tj. miejsce przeprowadzenia projektu), szacunkową wartość, potencjalne źródła finansowania, prognozowane rezultaty wraz ze sposobem ich oceny, odniesienie projektu do celów rewitalizacji. Projekty przyporządkowano do poszczególnych obszarów rewitalizacji.





Lokalny Program Rewitalizacji Gminy Kąkolewnica

Zgodnie z założeniami rewitalizacji zaprezentowane poniżej przedsięwzięcia i wyodrębnione w ich ramach projekty ukierunkowane są na eliminację kryzysowych zjawisk społecznych. W pierwszej kolejności realizowane będą projekty inwestycyjne, które warunkują realizację innych (kolejnych) zamierzeń (w tym przede wszystkim o charakterze społecznym), bez których realizacja następnych zamierzeń rewitalizacyjnych będzie niemożliwa. Do kluczowych przedsięwzięć infrastrukturalnych zaliczono przede wszystkim: Zagospodarowanie i rewitalizacja zespołu dworsko-ogrodowego wraz z otoczeniem w sołectwie Rudnik; Uporządkowanie i zagospodarowanie terenów publicznych. Efektem realizacji tychże przedsięwzięć będzie stworzenie warunków (lokalowych, sprzętowych, przestrzeni publicznej) do realizacji projektów miękkich, mających bezpośrednio na celu m.in. aktywizację zawodową i społeczną osób zamieszkujących obszary rewitalizacji, wsparcie osób zagrożonych wykluczeniem społecznym (stworzone zostaną warunki do prowadzenia terapii, szkoleń, spotkań z psychologiem), wsparcie przedsiębiorców i lokalnych stowarzyszeń pozarządowych.

Na kolejność realizacji przedsięwzięć wpływ ma również rozwiązanie najbardziej naglących potrzeb obszaru rewitalizacji. Realizacja przedsięwzięć przyczyni się m.in. do polepszenia jakości świadczenia usług kulturalnych, społecznych, turystycznych; poprawy jakości i dostępności usług edukacyjnych, a w efekcie wzrostu jakości procesu edukacyjnego; rozwoju przedsiębiorczości, spadku bezrobocia i ubóstwa wśród mieszkańców obszaru rewitalizacji; poprawy dostępności komunikacyjnej, wzrostu bezpieczeństwa, poprawy jakości życia mieszkańców obszaru rewitalizacji, integracji i aktywizacji społecznej mieszkańców; poprawy stanu środowiska; rozwoju kultury fizycznej dzieci i młodzieży oraz wzrostu ich integracji i aktywności społecznej.

PRZEDSIĘWZIĘCIE PODSTAWOWE 1	
Nazwa przedsięwzięcia	Zagospodarowanie i rewitalizacja zespołu dworsko-ogrodowego wraz z otoczeniem w sołectwie Rudnik.
Podmiot realizujący	Gmina Kąkolewnica, organizacje pozarządowe, jednostki gminne, przedsiębiorcy, podmioty ekonomii społecznej.
Projekty w ramach przedsięwzięcia	<ul style="list-style-type: none">• Zagospodarowanie parku - budowa alejek, budowa oświetlenia, mała architektura – infrastruktury służącej aktywizacji społeczności obszaru rewitalizacji .• Zagospodarowanie obiektu na funkcje kulturalne, turystyczne, społeczne.• Uruchomienie Centrum Integracji Społecznej w budynku d. Rządówki – w celu reintegracji społeczno-zawodowej mieszkańców obszaru rewitalizacji.• Uruchomienie muzeum w d. budynkach gospodarczych, co pozwoli na stworzenie na obszarze rewitalizacji nowych miejsc pracy.• Ekspozycja obiektów zabytkowych.• Termomodernizacja.• Instalacje OZE – których montaż przyczyni się do ograniczenia zanieczyszczenia środowiska przyrodniczego na obszarze rewitalizowanych sołectw.





Lokalny Program Rewitalizacji Gminy Kąkolewnica

	<ul style="list-style-type: none">• Działania promocyjne.• Usługi społeczne - kompleksowe działania aktywizująco – integracyjne skierowane do mieszkańców zamieszkałych na obszarze rewitalizowanym. Projekt przewiduje organizację warsztatów rozwojowych, szkoleń, pogadanek, seminariów i innych rozwijających kompetencje społeczne.• Powstanie przedsiębiorstwa społecznego – jako formę aktywizującą i integrującą społeczność lokalną, generującą miejsca pracy, w szczególności dla osób w trudnej sytuacji życiowej.• Społeczne usługi kulturalne, służące aktywizacji społeczności lokalnej i wzmocnieniu poczucia własnej tożsamości.• Elementy opieki nad osobami starszymi – zorientowane na utworzenie systemu opieki i włączenia nad osobami starszymi, działania integrujące, wspierające osoby starsze, niesamodzielne• Warsztaty dla NGOs – ukierunkowane na budowanie współpracy z biznesem, administracją, ekonomią społeczną, rozwój zawodowy i osobisty, co przełoży się na rozwój inicjatyw o charakterze społecznym, przedsiębiorczym społeczności lokalnej zamieszkującej obszar rewitalizacji.• Inkubator sektora pozarządowego – zorientowanego na wsparcie przedsiębiorców działających na obszarze rewitalizacji, w procesie tworzenia przez nich działalności gospodarczej.• Projekty zwiększające szanse na utrzymanie się lokalnych przedsiębiorstw na rynku, skutkujące wzrostem zatrudnienia.• Organizacja wydarzeń kulturalnych i turystycznych, aktywizujących społeczność lokalną.
Adresaci/ grupa docelowa projektów	<ul style="list-style-type: none">• Mieszkańcy obszaru wskazanego do rewitalizacji, w tym szczególnie do osób pochodzących z grup zagrożonych wykluczeniem społecznym osób bezrobotnych.• Mieszkańcy całej Gminy Kąkolewnica.• Turyści odwiedzający Gminę Kąkolewnica.
Okres realizacji	2017-2023
Lokalizacja	Rudnik.
Szacunkowa wartość	4.000.000
Potencjalne źródła finansowania	Budżet Gminy, środki prywatne, środki unijne (RPO WL 2014-2020, PROW 2014-2020), inne środki zewnętrzne.
Prognozowane rezultaty wraz ze sposobem ich oceny	<p><u>Rezultaty:</u></p> <ul style="list-style-type: none">• Powstanie nowego produktu społecznego skierowanego do szerokiego grona odbiorców - Centrum Integracji Społecznej.• Poszerzenie dostępności do instrumentów i usług rynku pracy, umożliwiających utworzenie nowych, dodatkowych miejsc pracy.• Zmniejszenie liczby osób korzystającej z zasiłków społecznych z powodu bezrobocia oraz ubóstwa – m.in. poprzez powstanie przedsiębiorstwa społecznego.• Zwiększenie szans na zatrudnienie osób z grup zagrożonych wykluczeniem społecznym.• Wzrost działalności przedsiębiorstw – poprzez działalność inkubatora przedsiębiorczości.• Zwiększenie zaangażowania społecznego mieszkańców.• Ograniczenie zanieczyszczenia środowiska przyrodniczego na obszarze rewitalizowanych sołectw – poprzez montaż instalacji OZE. <p><u>Wskaźniki monitoringowe:</u></p> <ul style="list-style-type: none">• Liczba osób korzystających/użytkowników infrastruktury.• Liczba wspartych terenów publicznych.





Lokalny Program Rewitalizacji Gminy Kąkolewnica

	<ul style="list-style-type: none">• Liczba nowych usług.• Liczba zorganizowanych wydarzeń kulturalnych i turystycznych.• Liczba powstałych przedsiębiorstw społecznych. <p><u>Sposób pomiaru rezultatów:</u></p> <ul style="list-style-type: none">• Dokumentacja techniczna i protokół odbioru.• Sprawozdania, listy obecności, ankietyzacja uczestników.
Odniesienie do celów rewitalizacji	<ul style="list-style-type: none">• Ograniczenie negatywnych zjawisk społecznych i aktywizacja społeczna.• Poprawa atrakcyjności przestrzeni publicznej.• Zwiększenie poziomu aktywności gospodarczej.

PRZEDSIĘWZIĘCIE PODSTAWOWE 2

Nazwa przedsięwzięcia	Modernizacja drogi dojazdowej wraz z chodnikiem i oświetleniem prowadzącym do zespołu dworsko-ogrodowego.
Podmiot realizujący	Gmina Kąkolewnica.
Projekty w ramach przedsięwzięcia	<ul style="list-style-type: none">• Infrastruktura drogowa.• Oświetlenie.• Inne elementy (przejścia dla pieszych, zjazdy, chodniki, oznakowania).
Adresaci/ grupa docelowa projektów	<ul style="list-style-type: none">• Mieszkańcy obszaru wskazanego do rewitalizacji.• Lokalni przedsiębiorcy.• Mieszkańcy całej Gminy Kąkolewnica.• Turyści odwiedzający Gminę Kąkolewnica
Okres realizacji	2017-2023
Lokalizacja	Rudnik, Kąkolewnica Południowa.
Szacunkowa wartość	1.000.000
Potencjalne źródła finansowania	Budżet Gminy, środki prywatne, środki unijne (RPO WL 2014-2020, PROW 2014-2020), inne środki zewnętrzne.
Prognozowane rezultaty wraz ze sposobem ich oceny	<p><u>Rezultaty:</u></p> <ul style="list-style-type: none">• Modernizacja drogi dojazdowej wpłynie na wyprowadzenie obszaru rewitalizacji z zapaści gospodarczej i poprawi funkcje społeczne terenu zdegradowanego.• Podniesienie poziomu uczestnictwa w życiu kulturalnym i społecznym, gdyż droga prowadzić będzie do budynku d. Rządcówki w zespole dworsko-parkowym, który świadczyć będzie społeczne usługi kulturalne.• Ożywienie gospodarcze - wzmocnienie lokalnych przedsiębiorstw (np. konkurencyjność).• Wzrost bezpieczeństwa na obszarze rewitalizacji poprzez montaż oświetlenia. <p><u>Wskaźniki monitoringowe:</u></p> <ul style="list-style-type: none">• Długość zmodernizowanych dróg.• Długość przebudowanej infrastruktury technicznej.• Liczba zamontowanego oświetlenia ulicznego.• Liczba zagospodarowanych terenów publicznych. <p><u>Sposób pomiaru rezultatów:</u></p> <ul style="list-style-type: none">• Dokumentacja techniczna.
Odniesienie do celów rewitalizacji	<ul style="list-style-type: none">• Ograniczenie negatywnych zjawisk społecznych i aktywizacja społeczna.• Poprawa atrakcyjności przestrzeni publicznej.• Poprawa atrakcyjności gospodarczej, przestrzennej.• Zwiększenie poziomu aktywności gospodarczej.





Lokalny Program Rewitalizacji Gminy Kąkolewnica

PRZEDSIĘWZIĘCIE PODSTAWOWE 3	
Nazwa przedsięwzięcia	Aktywizacja zawodowa.
Podmiot realizujący	Gmina Kąkolewnica, GOPS, JST, organizacje pozarządowe, przedsiębiorcy.
Projekty w ramach przedsięwzięcia	<ul style="list-style-type: none">Organizacja szkoleń zawodowych.Organizacji staży dla osób wykluczonych, długotrwale bezrobotnych.
Adresaci/ grupa docelowa projektów	<ul style="list-style-type: none">Mieszkańcy obszaru wskazanego do rewitalizacji, w tym szczególnie do osób pochodzących z grup zagrożonych wykluczeniem społecznym, osób bezrobotnych.
Okres realizacji	2017-2023
Lokalizacja	Rudnik, Kąkolewnica Południowa.
Szacunkowa wartość	1.000.0000
Potencjalne źródła finansowania	Budżet Gminy, budżet powiatu, środki prywatne, środki unijne (RPO WL 2014-2020, PO Wiedza Edukacja Rozwój), inne środki zewnętrzne.
Prognozowane rezultaty wraz ze sposobem ich oceny	<p><u>Rezultaty:</u></p> <ul style="list-style-type: none">Podwyższenie świadomości przydatności społecznej, a także własnej wartości wśród osób biorących udział w projekcie.Podniesienie posiadanych kwalifikacji zawodowych.Uzyskanie kwalifikacji w nowym zawodzie.Zdobycie kompetencji do przebranżowienia się, umożliwiające podjęcie pracy, co ograniczy zjawisko bezrobocia. <p><u>Wskaźniki monitoringowe:</u></p> <ul style="list-style-type: none">Liczba zorganizowanych szkoleń.Liczba zorganizowanych staży. <p><u>Sposób pomiaru rezultatów:</u></p> <ul style="list-style-type: none">Sprawozdania, listy obecności.
Odniesienie do celów rewitalizacji	<ul style="list-style-type: none">Ograniczenie negatywnych zjawisk społecznych i aktywizacja społeczna.Zwiększenie poziomu aktywności gospodarczej.

PRZEDSIĘWZIĘCIE PODSTAWOWE 4	
Nazwa przedsięwzięcia	Kompleksowe wsparcie osób bezrobotnych, zagrożonych wykluczeniem społecznym zamieszkujących obszary rewitalizacji.
Podmiot realizujący	Gmina Kąkolewnica, GOPS, JST, organizacje pozarządowe, przedsiębiorcy.
Projekty w ramach przedsięwzięcia	<ul style="list-style-type: none">Organizacja szkoleń zawodowych.Organizowanie pośrednictwa pracy.Organizacji staży dla osób długotrwale bezrobotnych.Wsparcie psychologiczne i pedagogiczne.
Adresaci/ grupa docelowa projektów	<ul style="list-style-type: none">Mieszkańcy obszaru wskazanego do rewitalizacji, w tym szczególnie do osób pochodzących z grup zagrożonych wykluczeniem społecznym, osób bezrobotnych.
Okres realizacji	2017-2023
Lokalizacja	Rudnik, Kąkolewnica Południowa.
Szacunkowa wartość	500.000
Potencjalne źródła finansowania	Budżet Gminy, budżet powiatu, środki prywatne, środki unijne (RPO WL 2014-2020, PO Wiedza Edukacja Rozwój), inne środki zewnętrzne.
Prognozowane rezultaty wraz ze sposobem ich oceny	<p><u>Rezultaty:</u></p> <ul style="list-style-type: none">Nabywanie „chęci” do pracy – podniesienie świadomości potrzeby pracy.Zdobycie umiejętności aktywnego poruszania się na rynku pracy.Podniesienie kwalifikacji/kompetencji umożliwiające podjęcie pracy.Zdobycie doświadczenia zawodowego.





Lokalny Program Rewitalizacji Gminy Kąkolewnica

	<p><u>Wskaźniki monitoringowe:</u></p> <ul style="list-style-type: none">Liczba zorganizowanych szkoleń i staży.Liczba osób, które podniosły kompetencje społeczne i zawodowe. <p><u>Sposób pomiaru rezultatów:</u></p> <ul style="list-style-type: none">Sprawozdania, listy obecności.
Odniesienie do celów rewitalizacji	<ul style="list-style-type: none">Ograniczenie negatywnych zjawisk społecznych i aktywizacja społeczna.Zwiększenie poziomu aktywności gospodarczej.
PRZEDSIĘWZIĘCIE PODSTAWOWE 5	
Nazwa przedsięwzięcia	Uporządkowanie i zagospodarowanie terenów publicznych.
Podmiot realizujący	Gmina Kąkolewnica, organizacje pozarządowe.
Projekty w ramach przedsięwzięcia	<ul style="list-style-type: none">Infrastruktura rekreacyjna i sportowa.Infrastruktura turystyczna.Zieleń.Mała architektura.
Adresaci/ grupa docelowa projektów	<ul style="list-style-type: none">Mieszkańcy obszaru wskazanego do rewitalizacji.Mieszkańcy całej Gminy Kąkolewnica.Turyści odwiedzający Gminę Kąkolewnica
Okres realizacji	2017-2023
Lokalizacja	Kąkolewnica Południowa.
Szacunkowa wartość	200.000
Potencjalne źródła finansowania	Budżet Gminy, środki prywatne, środki unijne (RPO WL 2014-2020, PROW 2014-2020), inne środki zewnętrzne.
Prognozowane rezultaty wraz ze sposobem ich oceny	<p><u>Rezultaty:</u></p> <ul style="list-style-type: none">Zwiększenie atrakcyjności obszaru rewitalizacji, co stanowi szansę na ożywienie społeczno-gospodarcze obszaru rewitalizacji.Zatrzymanie degradacji terenów użyteczności publicznej.Wprowadzenie nowych elementów infrastruktury rekreacyjnej, sportowej, turystycznej, wpływającej na wzrost aktywności społeczności lokalnej.Poprawa estetyki przestrzeni publicznej wpływająca na wzrost atrakcyjności turystycznej obszaru. <p><u>Wskaźniki monitoringowe:</u></p> <ul style="list-style-type: none">Liczba wspartych terenów publicznych.Liczba nowych usług. <p><u>Sposób pomiaru rezultatów:</u></p> <ul style="list-style-type: none">Dokumentacja techniczna.Sprawozdania.
Odniesienie do celów rewitalizacji	<ul style="list-style-type: none">Ograniczenie negatywnych zjawisk społecznych i aktywizacja społeczna.Poprawa atrakcyjności przestrzeni publicznej.





7. Charakterystyka pozostałych rodzajów przedsięwzięć rewitalizacyjnych realizujących kierunki działań, mających na celu eliminację lub ograniczenie negatywnych zjawisk powodujących sytuację kryzysową

Poniżej zaprezentowano **uzupełniające przedsięwzięcia** rewitalizacyjne, mające na celu eliminację lub ograniczenie negatywnych zjawisk powodujących sytuację kryzysową. W opisie uwzględniono: nazwę projektu, wskazanie podmiotu realizującego, zakres, adresatów/ grupy docelowe projektów, okres realizacji projektu (rok rozpoczęcia i zakończenia), lokalizację projektu (tj. miejsce przeprowadzenia projektu), szacunkową wartość, potencjalne źródła finansowania, prognozowane rezultaty wraz ze sposobem ich oceny, odniesienie projektu do celów rewitalizacji.

PRZEDSIĘWZIĘCIE UZUPEŁNIAJĄCE 1	
Nazwa przedsięwzięcia	Zajęcia pozalekcyjne dla dzieci i młodzieży.
Podmiot realizujący	Gmina Kąkolewnica, placówki szkolne.
Projekty w ramach przedsięwzięcia	<ul style="list-style-type: none">• Zakup sprzętów dydaktycznych.• Organizowanie zajęć wyrównawczych.• Organizowanie zajęć sportowych. Projekty powinny przyczyniać się do wzrostu wiedzy i kompetencji uczestników w przyszłości przedkładając się na zmniejszenie bezrobocia i korzystających z pomocy społecznej i wzrost aktywności społecznej.
Adresaci/ grupa docelowa projektów	<ul style="list-style-type: none">• Dzieci i młodzież zamieszkująca obszar wskazany do rewitalizacji.
Okres realizacji	2017-2023
Lokalizacja	Rudnik, Kąkolewnica Południowa.
Szacunkowa wartość	400.000
Potencjalne źródła finansowania	Budżet Gminy, środki prywatne, środki unijne (RPO WL 2014-2020), inne środki zewnętrzne.
Prognozowane rezultaty wraz ze sposobem ich oceny	<u>Rezultaty:</u> <ul style="list-style-type: none">• Zwiększenie aktywności społecznej.• Włączenie społeczne osób z obszaru rewitalizacji.• Wyrównywanie szans edukacyjnych dzieci i młodzieży. <u>Wskaźniki monitoringowe:</u> <ul style="list-style-type: none">• Liczba zorganizowanych zajęć.• Liczba zakupionego sprzętu dydaktycznego.• Liczba osób, które podniosły kompetencje. <u>Sposób pomiaru rezultatów:</u> <ul style="list-style-type: none">• Sprawozdania, listy obecności.
Odniesienie do celów rewitalizacji	<ul style="list-style-type: none">• Ograniczenie negatywnych zjawisk społecznych i aktywizacja społeczna.

PRZEDSIĘWZIĘCIE UZUPEŁNIAJĄCE 2	
Nazwa przedsięwzięcia	Rewitalizacja najbardziej zdegradowanych terenów mieszkaniowych.
Podmiot realizujący	Gmina Kąkolewnica.
Projekty w ramach przedsięwzięcia	<ul style="list-style-type: none">• Prace termomodernizacyjne w budynkach.• Zagospodarowanie terenów publicznych.





Lokalny Program Rewitalizacji Gminy Kąkolewnica

	<ul style="list-style-type: none">• Usunięcie wyrobów zawierających azbest.• Działania społeczne.• Oferta kulturalna.
Adresaci/ grupa docelowa projektów	<ul style="list-style-type: none">• Mieszkańcy obszaru wskazanego do rewitalizacji.
Okres realizacji	2017-2023
Lokalizacja	Rudnik, Kąkolewnica Południowa.
Szacunkowa wartość	500.000
Potencjalne źródła finansowania	Budżet Gminy, środki prywatne, środki unijne (RPO WL 2014-2020), inne środki zewnętrzne.
Prognozowane rezultaty wraz ze sposobem ich oceny	<p><u>Rezultaty:</u></p> <ul style="list-style-type: none">• Poprawa bezpieczeństwa mieszkańców obszaru rewitalizacji.• Likwidacja barier rozwojowych w sferze przestrzennej, środowiskowej - niwelacja zagrożeń dla ludzi i środowiska naturalnego, ograniczenie niskiej emisji substancji odprowadzanych do powietrza.• Podwyższenie standardu zasobów mieszkaniowych.• Zatrzymanie degradacji budynków mieszkalnych. <p><u>Wskaźniki monitoringowe:</u></p> <ul style="list-style-type: none">• Liczba wspartych budynków zlokalizowanych na rewitalizowanych obszarach.• Liczba wspartych terenów publicznych zlokalizowanych na rewitalizowanych obszarach.• Liczba nowych ofert kulturalnych i rekreacyjnych. <p><u>Sposób pomiaru rezultatów:</u></p> <ul style="list-style-type: none">• Dokumentacja techniczna.
Odniesienie do celów rewitalizacji	<ul style="list-style-type: none">• Ograniczenie negatywnych zjawisk społecznych i aktywizacja społeczna.• Poprawa atrakcyjności przestrzeni publicznej.





8. Mechanizmy zapewnienia komplementarności między poszczególnymi projektami/przedsięwzięciami rewitalizacyjnymi oraz pomiędzy działaniami różnych podmiotów i funduszy na obszarze objętym programem rewitalizacji

Lokalny Program Rewitalizacji Gminy Kąkolewnica ujmuje działania w sposób kompleksowy (z uwzględnieniem projektów rewitalizacyjnych współfinansowanych ze środków EFRR, EFS, FS oraz innych publicznych lub prywatnych) tak, aby nie pomijać aspektu społecznego oraz gospodarczego lub przestrzenno-funkcjonalnego lub technicznego lub środowiskowego związanego zarówno z danym obszarem, jak i jego otoczeniem. W trakcie opracowywania i wdrażania Lokalnego Programu Rewitalizacji nie dopuszcza się możliwości planowania i realizacji tylko wybiórczych inwestycji, nastawionych jedynie na szybki efekt poprawy estetyki przestrzeni, skupionych tylko na działaniach remontowych czy modernizacyjnych, które nie skutkują zmianami strukturalnymi na obszarze rewitalizacji. Lokalny Program Rewitalizacji złożony z wielu różnorodnych projektów jest konstrukcją warunkującą osiągnięcie kompleksowości interwencji. Oczekuje się wzajemnego powiązania oraz synergii projektów rewitalizacyjnych. Nie oznacza to w każdym przypadku obowiązku jednoczesnej realizacji projektów, lecz synchronizację efektów ich oddziaływania na sytuację kryzysową.

Projekty rewitalizacyjne/przedsięwzięcia rewitalizacyjne przedstawione w Lokalnym Programie Rewitalizacji Gminy Kąkolewnica są ze sobą komplementarne w aspektach przestrzennym, problemowym, proceduralno-instytucjonalnym, międzyokresowym oraz źródeł finansowania.

8.1. Komplementarność przestrzenna

Zakłada się, iż projekty opracowane i przyjęte wstępnie działania w ramach Lokalnego Programu Rewitalizacji Gminy Kąkolewnica będą na siebie wzajemnie oddziaływać. Dzięki działaniom aktywizacyjnym i społecznym niniejszy Program efektywnie oddziaływać będzie na cały dotknięty kryzysem obszar (a nie punktowo, w pojedynczych miejscach), poszczególne projekty rewitalizacyjne wzajemnie się będą dopełniały przestrzennie i zachodził będzie między nimi efekt synergii. Wybór działań i ich dobór miał na celu, by prowadzone działania nie skutkowały przenoszeniem problemów na inne obszary lub nie prowadziły do niepożądanych efektów społecznych takich jak segregacja społeczna i wykluczenie. Projekty, które zostały wybrane do realizacji w ramach niniejszego Programu są odpowiedzią na główne problemy obszaru rewitalizacji, jednakże w wyniku ich realizacji





pozytywne skutki widoczne będą na całym obszarze Gminy Kąkolewnica, ponieważ większość z podejmowanych działań dotyczy terenów publicznych/ obiektów użyteczności publicznej, z których będą mogli korzystać mieszkańcy całego obszaru Gminy.

8.2. Komplementarność problemowa

W Lokalnym Programie Rewitalizacji Gminy Kąkolewnica zapewniono komplementarność problemową, założono do realizacji projekty/przedsięwzięcia rewitalizacyjne, które wzajemnie dopełniają się tematycznie, sprawiając, że Program będzie oddziaływał na obszar rewitalizacji całościowo, we wszystkich niezbędnych aspektach (społecznym, gospodarczym, przestrzenno-funkcyjnym, technicznym, środowiskowym). Zorientowane na poprawę jakości życia mieszkańców zaplanowane działania rewitalizacyjne w ramach niniejszego Programu są powiązane z kierunkami rozwoju Gminy Kąkolewnica wskazanymi w Strategii Rozwoju Gminy Kąkolewnica na lata 2015-2023 oraz Strategii Rozwiązywania Problemów Społecznych w Gminie Kąkolewnica Wschodnia na lata 2007-2017.

8.3. Komplementarność proceduralno-instytucjonalna

W Lokalnym Programie Rewitalizacji Gminy Kąkolewnica zapewniono komplementarność proceduralno-instytucjonalną. Za realizację Lokalnego Programu Rewitalizacji Gminy Kąkolewnica odpowiada Wójt Gminy Kąkolewnica oraz Rada Rewitalizacji - podmiot powołany w formie zarządzenia Wójta Gminy na okres realizacji projektu. Rada Rewitalizacji - reprezentuje interesy wszystkich grup interesariuszy rewitalizacji w działaniach podejmowanych przez Gminę, w związku z przygotowaniem, przeprowadzeniem i oceną działań rewitalizacyjnych. Rada Rewitalizacji pełni funkcję opiniodawczą – doradcą Wójta Gminy. Po uchwaleniu LPR zostanie w przyszłości powołany Zespół Projektowy – odpowiedzialny za realizację poszczególnych przedsięwzięć w ramach projektów, decyzją Wójta Gminy zostanie wybrany Koordynator projektowy, odpowiedzialny za nadzór nad pracą Zespołu Projektowego.





8.4. Komplementarność międzyokresowa

W Lokalnym Programie Rewitalizacji Gminy Kąkolewnica zapewniono komplementarność międzyokresową. Program zapewnia ciągłość realizowanych od kilku lat działań na terenie Gminy Kąkolewnica, wyrażającą się we wpisaniu projektów w dokonane inwestycje w poprzednim okresie programowania. Wykonane analizy związane z realizowanymi projektami w okresie poprzedniej perspektywy finansowej, pozwoliły na stworzenie listy przedsięwzięć/projektów w ramach opracowanego Lokalnego Programu Rewitalizacji, które służyć mają uzupełnianiu niezbędnych luk koniecznych do rozwiązywania zdiagnozowanych problemów i efektywne wykorzystanie środków z aktualnego okresu programowania.

W poprzednim okresie programowania Gmina Kąkolewnica zadania powiązane z zakresem rewitalizacji identyfikowała w Strategii Rozwoju Gminy Kąkolewnica Wschodnia na lata 2008-2015. Wnioski wyciągnięte z realizacji poprzednich zadań powiązanych z zakresem rewitalizacji pozwolą na jeszcze bardziej efektywne wykorzystanie środków i możliwości w obecnej perspektywie finansowej.

W tabeli poniżej zaprezentowano wybrane projekty realizujące zarówno społeczne, jak i infrastrukturalne potrzeby społeczności lokalnej.

Lp.	Nazwa operacji	Działanie	Cele projektu	Termin realizacji
1.	Zwiększenie efektywności funkcjonowania instytucji pomocy społecznej w gminie Kąkolewnica	VII „Promocja integracji społecznej” Działanie 7.1 „Rozwój i upowszechnienie aktywnej integracji” Poddziałanie 7.1.1 „Rozwój i upowszechnianie aktywnej integracji przez ośrodki pomocy społecznej”	Celem głównym projektu systemowego jest zapewnienie równego dostępu do zatrudnienia osobom zagrożonym wykluczeniem społecznym, dyskryminowanym na rynku pracy oraz podwyższenie statusu zawodowego i społecznego poprzez przygotowanie tych osób do wejścia na rynek pracy.	2008-2014
2.	Gmina promująca rozwój" - stworzenie kompleksowego programu promocji gminy Kąkolewnica Wschodnia jako miejsca przyjaznego inwestycjom	II. Infrastruktura ekonomiczna 2.4. Marketing gospodarczy	Celem głównym projektu było stworzenie marki gminy Kąkolewnica Wschodnia jako miejsca przyjaznego inwestorom przy wykorzystaniu jej istniejących możliwości i szans inwestycyjnych. Dzięki temu potencjalni inwestorzy zobaczą korzyści związane z inwestowaniem i rozwijaniem działalności gospodarczej na terenie gminy. Przełoży się to na podniesienie konkurencyjności gminy oraz zwiększenie zatrudnienia na jej terenie. Oprócz typowych działań promocyjnych dążących do stworzenia marki, przewidziano także działania poprawiające klimat inwestycyjny, ułatwiające procedury oraz zapewniające wsparcie ze strony urzędu dla przedsiębiorców.	2012
3.	Poprawa systemu bezpieczeństwa	VI: Środowisko i czysta energia	Celem głównym projektu jest zapobieganie degradacji środowiska naturalnego w wyniku	2012-2013





Lokalny Program Rewitalizacji Gminy Kąkolewnica

	ekologicznego w Gminie Drelów, Gminie Międzyrzec Podlaski oraz Gminie Kąkolewnica Wschodnia poprzez doposażenie w specjalistyczny sprzęt ratowniczo-gaśniczy (RPO WL) 2013 (projekt partnerski z gminą Drelów i Gminą Międzyrzec Podlaski – lider Gmina Drelów)	Działania 6.1 Ochrona i kształtowanie środowiska Kat. III Bezpieczeństwo ekologiczne	awarii i katastrof o charakterze chemicznym i ekologicznym. Będzie to wynikiem sprawnego funkcjonowania dobrze wyposażonego systemu ratownictwa chemiczno – ekologicznego na poziomie powiatów. W ramach realizowanego projektu zakupiono 4 średnie samochody ratowniczo – gaśnicze z napędem 4x4 wraz z wyposażeniem. Dwa zakupione samochody trafiły do Gminy Drelów i po jednym samochodzie do partnerów projektu tj. Gminy Międzyrzec Podlaski i Gminy Kąkolewnica.	
4.	Czysta energia w Powiecie Radzyńskim	VI. Środowisko i czysta energia 6.2. Energia przyjazna środowisku/	Zasadniczym celem projektu jest poprawa jakości życia mieszkańców Powiatu Radzyńskiego oraz dbałość o stan środowiska naturalnego planety. Cel ten osiągnięty będzie poprzez realizację następujących celów częściowych: <ul style="list-style-type: none">– Uzyskanie wymiernego efektu ekologicznego na obszarze powiatu poprzez redukcję emisji CO2 wynikającego z używania konwencjonalnych źródeł energii na cele ogrzania wody przez gospodarstwa domowe oraz obiekty użyteczności publicznej oraz spalania biomasy w kotłowni.– Podniesienie jakości życia mieszkańców poprzez uzyskanie wymiernych oszczędności w budżetach gospodarstw domowych i budżetach gmin utrzymujących budynki użyteczności publicznej.– Promocja gmin Powiatu Radzyńskiego jako obszaru dbającego o ekologię.– Realizacja dyrektyw unijnych w zakresie zmniejszenia emisji CO2 oraz zwiększenia udziału energii odnawialnej w bilansie energetycznym kraju.	2013-2015

Źródło: UG Kąkolewnica

8.5. Komplementarność źródeł finansowania

W Lokalnym Programie Rewitalizacji Gminy Kąkolewnica zapewniono komplementarność źródeł finansowania. Do realizacji założonych projektów rewitalizacyjnych w niniejszym Programie zostaną wykorzystane wszelkie wielofunduszowe źródła finansowania w kontekście polityki spójności 2014-2020 (EFRR, EFS, FS) oraz innych dostępnych na terenie Gminy funduszy z wykluczeniem ryzyka podwójnego dofinansowania.



Unia Europejska
Fundusz Spójności





9. Indykatywne ramy finansowe

Finansowanie przedsięwzięć wpisanych do Lokalnego Programu Rewitalizacji będzie się odbywać przede wszystkim ze środków budżetowych Gminy Kąkolewnica, przy współfinansowaniu ze środków zewnętrznych, głównie unijnych.

Podstawowe, pozabudżetowe, źródła finansowania zaplanowanych działań:

- Środki pochodzące z funduszy unijnych, w ramach krajowych i regionalnych programów operacyjnych.
- Inne zagraniczne środki finansowe.
- Środki prywatne (m.in. pochodzące od organizacji pozarządowych i firm realizujących programy wsparcia).
- Środki budżetu państwa, w ramach m.in. Narodowego funduszu ochrony środowiska i gospodarki wodnej, wojewódzkiego funduszu ochrony środowiska i gospodarki wodnej.
- Inne środki publiczne – np. Fundusze celowe.
- Kredyty, pożyczki, obligacje i inne instrumenty finansowe kierowane do JST.

Środki unijne na działania rewitalizacyjne będą pozyskiwane głównie z Regionalnego Programu Operacyjnego Województwa Lubelskiego na lata 2014-2020, w ramach którego działaniem dedykowanym rewitalizacji jest:

- 13.4 Rewitalizacja obszarów wiejskich.

Przedsięwzięcia mogą być też współfinansowane z programów krajowych, m.in. Programu Operacyjnego Infrastruktura i Środowisko 2014-2020, Programu Operacyjnego Wiedza Edukacja Rozwój 2014-2020, Programu Rozwoju Obszarów Wiejskich 2014-2020, Programu Operacyjnego Polska Wschodnia 2014-2020.

Uzyskanie wsparcia zewnętrznego ma kluczowe znaczenie dla efektywności i kompleksowości procesu rewitalizacji. W przypadku braku wsparcia, gmina będzie sukcesywnie prowadziła zaplanowane działania będące w jej kompetencji, jednak ograniczone własne możliwości finansowe mogą znacząco wpłynąć na zakres i czas ich realizacji.





Lokalny Program Rewitalizacji Gminy Kąkolewnica

Tabela 41 Szacunkowe ramy finansowe przedsięwzięć Lokalnego Programu Rewitalizacji Gminy Kąkolewnica

Nazwa przedsięwzięcia	Wartość	Źródła finansowania	Montaż finansowy		
			Środki własne	Dofinansowanie – środki krajowe	Dofinansowanie – środki unijne
PRZEDSIĘWZIĘCIA PODSTAWOWE					
Zagospodarowanie i rewitalizacja zespołu dworsko-ogrodowego wraz z otoczeniem w sołectwie Rudnik.	4.000.000	Budżet Gminy, środki prywatne, środki unijne (RPO WL 2014-2020, PROW 2014-2020), inne środki zewnętrzne.	600.000	0.00	3.400.000
Modernizacja drogi dojazdowej wraz z chodnikiem i oświetleniem prowadzącym do zespołu dworsko-ogrodowego.	1.000.000	Budżet Gminy, środki prywatne, środki unijne (RPO WL 2014-2020, PROW 2014-2020), inne środki zewnętrzne.	150.000	0.00	850.000
Aktywizacja zawodowa.	1.000.000	Budżet Gminy, budżet powiatu, środki prywatne, środki unijne (RPO WL 2014-2020, PO Wiedza Edukacja Rozwój), inne środki zewnętrzne.	150.000	0.00	850.000
Kompleksowe wsparcie osób bezrobotnych zagrożonych wykluczeniem społecznym zamieszkujących obszary rewitalizacji.	500.000	Budżet Gminy, budżet powiatu, środki prywatne, środki unijne (RPO WL 2014-2020, PO Wiedza Edukacja Rozwój), inne środki zewnętrzne.	75.000	0.00	425.000
Uporządkowanie i zagospodarowanie terenów publicznych.	200.000	Budżet Gminy, środki prywatne, środki unijne (RPO WL 2014-2020, PROW 2014-2020), inne środki zewnętrzne.	30.000	0.00	170.000
PRZEDSIĘWZIĘCIA UZUPEŁNIAJĄCE					
Zajęcia pozalekcyjne dla	400.000	Budżet Gminy, środki prywatne,	60.000	0.00	340.000



Unia Europejska
Fundusz Spójności





Lokalny Program Rewitalizacji Gminy Kąkolewnica

dzieci i młodzieży.		środki unijne (RPO WL 2014-2020), inne środki zewnętrzne.			
Rewitalizacja najbardziej zdegradowanych terenów mieszaniowych.	500.000	Budżet Gminy, środki prywatne, środki unijne (RPO WL 2014-2020), inne środki zewnętrzne.	75.000	0.00	425.000

Źródło: Opracowanie własne



Unia Europejska
Fundusz Spójności





10. Mechanizmy włączenia interesariuszy w proces rewitalizacji

Szczególnie ważnym elementem procesu opracowywania Lokalnego Programu Rewitalizacji Gminy Kąkolewnica jest partycypacja społeczna. Lokalny Program Rewitalizacji wypracowywany został przez samorząd gminny i poddawany dyskusji w oparciu o diagnozę lokalnych problemów: społecznych, gospodarczych, przestrzenno-funkcjonalnych, technicznych i środowiskowych. Prace nad przygotowaniem Programu, jak również wdrażanie (realizacja) programu oparte są na współpracy ze wszystkimi grupami interesariuszy, w tym szczególnie ze społecznością obszarów rewitalizacji, innymi ich użytkownikami, przedsiębiorcami i organizacjami pozarządowymi. Partycypacja społeczna została wpisana w proces rewitalizacji jako fundament działań na każdym etapie tego procesu (diagnozowanie, programowanie, wdrażanie, monitorowanie).

Grupami interesariuszy zaangażowanymi w opracowanie Lokalnego Programu Rewitalizacji są:

- Mieszkańcy obszaru rewitalizacji.
- Przedstawiciele Rady Gminy Kąkolewnica.
- Podmioty prowadzące na obszarze Gminy Kąkolewnica działalność społeczną, w tym organizacje pozarządowe i grupy nieformalne.
- Przedsiębiorcy prowadzący działalność gospodarczą na terenie Gminy Kąkolewnica.
- Pracownicy Urzędu Gminy i gminnych jednostek organizacyjnych.
- Członkowie Zespołu Projektowego oraz Rady Rewitalizacji.

W ramach konsultacji społecznych odbyły się:

1. Konsultacje społeczne w sprawie wyznaczenia obszaru zdegradowanego i obszaru rewitalizacji Gminy Kąkolewnica dla potrzeb sporządzenia Lokalnego Programu Rewitalizacji .
2. Konsultacje społeczne w sprawie przeprowadzenia konsultacji społecznych dotyczących przedsięwzięć i projektu Lokalnego Programu Rewitalizacji Gminy Kąkolewnica.

Głównym celem przeprowadzonych konsultacji społecznych z udziałem powyżej wskazanych grup interesariuszy, było uzyskanie opinii w zakresie wyznaczenia obszaru zdegradowanego i rewitalizacji oraz celów rewitalizacji i planowanych projektów rewitalizacyjnych.



Unia Europejska
Fundusz Spójności





KONSULTACJE SPOŁECZNE W SPRAWIE WYZNACZENIA OBSZARU ZDEGRADOWANEGO I OBSZARU REWITALIZACJI.

Dnia 31 kwietnia 2017 r. przez Wójta Gminy Kąkolewnica zostało wydane zarządzenie Nr 14/2017 w sprawie przeprowadzenia konsultacji społecznych w sprawie wyznaczenia obszaru zdegradowanego i obszaru rewitalizacji Gminy Kąkolewnica dla potrzeb sporządzenia Lokalnego Programu Rewitalizacji.

Przeprowadzone konsultacje społeczne, które odbyły w okresie od dnia 4 kwietnia 2017 r. do dnia 17 kwietnia 2017 r. w przedmiocie wyznaczenia obszaru zdegradowanego i obszaru rewitalizacji Gminy Kąkolewnica dla potrzeb sporządzenia Lokalnego Programu Rewitalizacji, miały na celu zebranie uwag, opinii i propozycji dotyczących wyznaczenia obszaru kryzysowego, na podstawie analizy koncentracji negatywnych zjawisk ze sfery społecznej oraz uzupełniająco ze sfery gospodarczej, środowiskowej, przestrzenno-funkcjonalnej, technicznej.

Konsultacje społeczne przeprowadzone zostały w następujących formach:

1. Bezpośredniego spotkania w formie spaceru badawczego połączonego z wywiadami w dniu 07.04.2017 r. Spotkanie rozpoczęło się przed budynkiem Urzędu Gminy. Następnie uczestnicy spotkania przeszli drogą dojazdową do zespołu dworsko-ogrodowego w sołectwie Rudnik. Rozmowy z mieszkańcami oraz lokalnymi liderami miały na celu omówienie wyznaczonego obszaru zdegradowanego i obszaru rewitalizacji na terenie Gminy Kąkolewnica. W ramach spotkania przedstawiono metodologię wyznaczenia obszaru zdegradowanego i obszaru rewitalizacji. Uczestnicy spotkania zaakceptowali i potwierdzili słuszność wyznaczonych granic obszaru zdegradowanego i obszaru rewitalizacji. Zdaniem uczestników kwestia zagospodarowania i rewitalizacji zespołu dworsko-ogrodowego wraz z otoczeniem w sołectwie Rudnik pozwoli ograniczyć lub rozwiązać zdiagnozowane na tym obszarze problemy społeczne. Ponadto wskazano iż przedsięwzięcie będzie miało bardzo duże znaczenie dla rozwoju Gminy i jej mieszkańców. W spacerze badawczym wzięło udział 10 osób, w tym 2 przedstawiciele mieszkańców obszaru rewitalizacji, 2 przedstawiciele Rady Gminy Kąkolewnica, 1 przedsiębiorca prowadzący działalność gospodarczą na terenie Gminy, 1 członek Zespołu Projektowego (ekspert zewnętrzny) oraz 4 pracowników Urzędu Gminy.
2. Bezpośredniego spotkania w formie debaty konsultacyjnej w dniu 07.04.2017 r. na której omówiony został projekt wyznaczenia obszaru zdegradowanego i obszaru rewitalizacji na





Lokalny Program Rewitalizacji Gminy Kąkolewnica

Gminy Kąkolewnica. Uczestnicy spotkania z aprobatą wyrazili się nt. wyznaczonych granic obszaru zdegradowanego i obszaru rewitalizacji, zdaniem ich obszar zdegradowany i obszar rewitalizacji zostały właściwie określone. Wskazano, że rewitalizacja zespołu dworsko-ogrodowego przełoży się na zwiększenie integracji mieszkańców i pobudzenie ich aktywności lokalnej mieszkańców, jak również pomoże rozwiązać problemy społeczne z jakim borykają się mieszkańcy obszaru rewitalizacji. Ponadto zaznaczono, że miejsce to stanowi dziedzictwo historyczne i kulturowe, którego nie można zapomnieć. W debacie konsultacyjnej wzięło udział 11 osób, w tym 2 przedstawiciele mieszkańców obszaru rewitalizacji, 2 przedstawiciele Rady Gminy Kąkolewnica, 1 przedsiębiorca prowadzący działalność gospodarczą na terenie Gminy, 1 członek Zespołu Projektowego (ekspert zewnętrzny) oraz 4 pracowników Urzędu Gminy.

3. Zbierania uwag za pomocą formularza i ankiety zamieszczonych na stronie podmiotowej Gminy w Biuletynie Informacji Publicznej oraz na stronie internetowej Urzędu Gminy Kąkolewnica – www.kakolewnica.lublin.pl (zakładka „Lokalny Program Rewitalizacji”). W ankietach mieszkańcy oceniali dwie kwestie: elementy wpływające na warunki życia w Gminie - w skali od 1 (bardzo źle) do 5 (bardzo dobrze) oraz efekty do osiągnięcia w wyniku rewitalizacji. Elementy ocenione od najwyższej do najniższej (wg średniej arytmetycznej ocen): funkcjonowanie systemu pomocy społecznej w gminie (3,92), bezpieczeństwo publiczne (3,33), dostępność do usług i handlu na terenie gminy (3,25), baza sportowa i rekreacyjno-wypoczynkowa (3,00), zagospodarowanie i estetyka przestrzeni publicznych (2,92), dostępność i zróżnicowanie oferty kulturalnej i spędzania wolnego czasu (2,83), dostępność i stan infrastruktury technicznej: drogowej, wodociągowej, kanalizacyjnej (2,83), stan środowiska naturalnego i zanieczyszczenia powietrza (2,67), dostępność opieki przedszkolnej (2,58), zagospodarowanie i wykorzystanie dziedzictwa kulturowego i naturalnego (2,58), sytuacja na rynku pracy (2,50), przedsiębiorczość mieszkańców (2,42), aktywność i zaangażowanie mieszkańców w sprawy lokalne (2,33), poziom edukacji i oferta zajęć pozalekcyjnych w szkołach podstawowych oraz gimnazjach (2,33), dochody uzyskiwane przez mieszkańców (2,25), system wsparcia mikro i małej przedsiębiorczości (1,75) oraz dostępność opieki żłobkowej (1,08).

W drugim pytaniu ankietowani mieli wskazać pięć najważniejszych efektów, osiągniętych w wyniku przeprowadzenia procesu rewitalizacji. Odpowiedzi uszeregowane od największej liczby wskazań: zwiększenie integracji mieszkańców i pobudzenie ich aktywności lokalnej (10



Unia Europejska
Fundusz Spójności





Lokalny Program Rewitalizacji Gminy Kąkolewnica

odpowiedzi), pozyskanie inwestorów zewnętrznych (8), odnowa, ochrona i udostępnienie dziedzictwa kulturowego i naturalnego (8), poprawa jakości i zwiększenie dostępności usług publicznych (6), poprawa stanu infrastruktury technicznej i drogowej (6), stworzenie/rozszerzenie bazy turystycznej i rekreacyjnej (6), poprawa estetyki i funkcjonalności przestrzeni publicznych (4), wzrost wykształcenia i umiejętności mieszkańców (3), włączenie społeczne osób wykluczonych i zagrożonych marginalizacją (3), rozwój mikro- i małej przedsiębiorczości (3), stworzenie/rozwój bazy sportowej (1), ograniczenie niskiej emisji i poprawa jakości środowiska naturalnego (1) oraz poprawa bezpieczeństwa publicznego (1). Wyniki ankiety zostały uwzględnione przy określaniu celów rewitalizacji i kierunków działań mających na celu eliminację lub ograniczenie negatywnych zjawisk występujących na obszarze rewitalizacji.

4. Pisemnego wyrażania opinii i uwag, przesyłanych za pośrednictwem poczty elektronicznej na adres: Gmina@kakolewnica.lublin.pl.

KONSULTACJE SPOŁECZNE DOTYCZĄCE PRZEDSIĘWZIĘĆ I PROJEKTU LOKALNEGO PROGRAMU REWITALIZACJI

Przeprowadzone konsultacje społeczne, które odbyły w okresie od dnia 5 maja 2017 r. do dnia 18 maja 2017 r., miały na celu zebranie uwag, w tym propozycji przedsięwzięć dotyczących Lokalnego Programu Rewitalizacji Gminy Kąkolewnica.

Konsultacje społeczne przeprowadzone zostały w następujących formach:

1. Spaceru badawczego połączonego z wywiadami, który odbył się w dniu 8 maja 2017 r. o godz. 15:00. Spotkanie rozpoczęło się przed budynkiem Urzędu Gminy w Kąkolewnicy, następnie uczestnicy spotkania przeszli do zespołu dworsko-ogrodowego w sołectwie Rudnik. Podczas spaceru zostały przeprowadzone rozmowy z mieszkańcami oraz lokalnymi liderami celem omówienia zaproponowanych do realizacji przedsięwzięć na obszarze rewitalizacji. Podczas dyskusji, wyrażono poparcie i zatwierdzono działania, jakie należy podjąć w zakresie opracowania LPR. Pośród przedsięwzięć, szczególną aprobatą cieszyło się przedsięwzięcie zorientowane na rewitalizację zespołu dworsko-ogrodowego oraz modernizację drogi prowadzącej do obiektu. Mieszkańcy proponowali, aby wykorzystać ten teren na miejsce inicjatyw i spotkań, przystosować teren do organizowania różnych wydarzeń



Unia Europejska
Fundusz Spójności





Lokalny Program Rewitalizacji Gminy Kąkolewnica

dla mieszkańców oraz zapewnić miejsce na cele organizacji pozarządowych. Obecny na spacerze Wójt Gminy Kąkolewnica podkreślił, że przedsięwzięcie polegające na odnowie zespołu dworsko-parkowego i zaproponowane w jego ramach projekty przyczynią się do eliminacji zjawisk kryzysowych występujących na obszarze rewitalizacji oraz służyć będą zarówno mieszkańcom obszaru wskazanego do rewitalizacji, jak i mieszkańcom innych sołectw. Włodarz Gminy zaznaczył, że warto doprowadzić to miejsce do stanu użyteczności, jednak powodzenie tego przedsięwzięcia wymaga zaangażowania mieszkańców. Ponadto wskazano na konieczność przeprowadzenia działań związanych z aktywizacją zawodową i kompleksowym wsparciem osób bezrobotnych, zagrożonych wykluczeniem społecznym zamieszkujących obszary rewitalizacji. W spacerze badawczym wzięło udział 13 osób, w tym 5 przedstawicieli mieszkańców obszaru rewitalizacji, 1 przedstawiciel organizacji pozarządowych, 5 pracowników Urzędu Gminy, 2 przedstawicieli Rady Gminy.

2. Warsztatów, które odbyły się w dniu 8 maja 2017 r. Spotkanie rozpoczęło się o godzinie 17:00 w sali konferencyjnej Urzędu Gminy. Na początku spotkania przypomniano istotę rewitalizacji. Podczas warsztatów omówiony został projekt Lokalnego Programu Rewitalizacji Gminy Kąkolewnica ze szczególnym uwzględnieniem proponowanych przedsięwzięć do realizacji. Następnie odbyła się dyskusja. Uczestnicy warsztatów wyrazili aprobatę dla przedstawionych propozycji przedsięwzięć. W czasie warsztatów uczestnicy wskazywali najważniejsze dla siebie projekty nieinwestycyjne (miękkie) oraz inwestycyjne jakie zostaną przeprowadzone na obszarze wskazanym do rewitalizacji. Najczęściej wymieniane do realizacji projekty nieinwestycyjne to: stworzenie miejsca dla rozwoju organizacji pozarządowych; pobudzanie lokalnych inicjatyw społecznych i wspieranie aktywności obywatelskiej mieszkańców obszarów rewitalizacji; organizacja wydarzeń integracyjnych, kulturalnych i rekreacyjnych służących budowaniu poczucia tożsamości lokalnej; aktywizacja zawodowa i szkolenia dla osób bezrobotnych; wsparcie osób starszych; rozwój działań promocyjnych i turystyki. Wśród projektów inwestycyjnych najczęściej wskazań miała rewitalizacja zespołu dworsko-parkowego w sołectwie Rudnik, zorientowana na zagospodarowanie budynków po dawnej Rządcówce wraz ze stajnią i parkiem (wiele propozycji o różnym poziomie szczegółowości). W warsztatach wzięło udział 13 osób, w tym 5 przedstawicieli mieszkańców obszaru rewitalizacji, 1 przedstawiciel organizacji pozarządowych, 5 pracowników Urzędu Gminy, 2 przedstawicieli Rady Gminy.





Lokalny Program Rewitalizacji Gminy Kąkolewnica

3. Pisemnej z wykorzystaniem formularza zgłaszania uwag, w tym propozycji przedsięwzięć, zamieszczonego wraz z projektem konsultowanego dokumentu (LPR) w Biuletynie Informacji Publicznej Urzędu Gminy Kąkolewnica oraz na stronie internetowej Gminy Kąkolewnica – www.kakolewnica.lublin.pl oraz dostępnych w sekretariacie Urzędu Gminy. W wyznaczonym terminie nie wpłynęły żadne uwagi do projektu programu ani propozycje przedsięwzięć.

Spotkania konsultacyjne dały możliwość włączenia się społeczności lokalnej w opracowanie Lokalnego Programu Rewitalizacji. Wyniki przeprowadzonych konsultacji społecznych uwzględnione zostały przy określaniu obszaru rewitalizacji, celów rewitalizacji i kierunków działań mających na celu eliminację lub ograniczenie negatywnych zjawisk. Projekty rewitalizacyjne zostały określone i zweryfikowane w trybie partycypacji społecznej, są zgodne z oczekiwaniami interesariuszy zaangażowanych w opracowanie Lokalnego Programu Rewitalizacji.

Wybór narzędzi wynikał z następujących przesłanek:

1. **Spacer badawczy** - to narzędzie partycypacyjne, które umożliwiło zaangażowanie i aktywizację interesariuszy do udziału w opiniowaniu zaproponowanych rozwiązań rewitalizacyjnych. W toku opracowania Lokalnego Programu Rewitalizacji zastosowanie niniejszej formy aktywizacji umożliwiło wykorzystanie pozytywnych efektów pracy grupowej a także wypracowywanie konsensusu uwzględniającego punkty widzenia różnych grup interesariuszy. Oznacza to, że prace odbywały się w partnerstwie pomiędzy władzami samorządowymi a obywatelami.
2. **Warsztaty/debata konsultacyjna** - do ważnych zalet wskazanych technik partycypacyjnych należy możliwość wykorzystania pozytywnych efektów pracy grupowej m.in. efektu synergii czy zwiększonej motywacji i poczucia bezpieczeństwa uczestników spotkania. Zaproszenie do udziału w spotkaniu skierowane zostało do różnych grup interesariuszy, dzięki czemu możliwe było zestawienie ze sobą różnych punktów widzenia i dążenie do wspólnego wypracowywania rozwiązań kompromisowych w przypadku odrębnej koncepcji niektórych mieszkańców na temat wyznaczania obszaru zdegradowanego i obszaru rewitalizacji.
3. **Zgłaszanie uwag on-line** - zgłaszanie uwag drogą on-line poprzez zamieszczony formularz na stronie internetowej Gminy i w Biuletynie Informacji Publicznej Urzędu Gminy przełożyło się na jakość końcowej wersji Programu Rewitalizacji. Dzięki wykorzystaniu Internetu wszyscy chętni interesariusze mogli wziąć udział w konsultacjach w dogodnym dla siebie czasie, korzystając z dowolnego urządzenia z dostępem do Internetu. Ważną zaletą tego sposobu



Unia Europejska
Fundusz Spójności





Lokalny Program Rewitalizacji Gminy Kąkolewnica

zgłaszania uwag jest również ustrukturyzowanie zgłaszanych uwag, umożliwiające ich sprawne opracowanie. W trakcie konsultacji społecznych uzyskano informację o problemach, trudnych sytuacjach, które potęgują zdiagnozowane zjawiska na omawianym terenie, jak również propozycje przedsięwzięć rewitalizacyjnych.

Celem partycypacji społecznej było uzyskanie możliwie największego współuczestnictwa interesariuszy w konsultacjach społecznych i uzyskanie możliwie najlepszego i najbardziej efektywnego rozwiązania problemu i utrzymanie rezultatów projektu w czasie. Konsultacje zapewniły:

- Wyrażenie potrzeb i życzeń mieszkańców.
- Edukacja, rozwijanie kompetencji obywatelskich.
- Integracja – między sobą i z miejscem zamieszkania.
- Zmniejszenie oporu na wprowadzanie zmian.
- Kreatywne pomysły – praca grupowa.

W ramach projektu **konsultacje społeczne zostały wsparte działaniami promocyjno-informacyjnymi**. Rozpowszechnianie informacji dotyczących rewitalizacji jest pierwszym, niezbędnym komponentem motywowania mieszkańców do aktywnego udziału w przygotowywaniu i wdrażaniu programu rewitalizacji. Zastosowanie m.in. nowoczesnych kanałów komunikacji (Internet) pozwoliło na maksymalizację zasięgu działań informacyjno-promocyjnych, a tym samym zwiększy ich skuteczność.

Podjęte zostały następujące działania promocyjne:

- **Ogłoszenie w lokalnej prasie lokalnej.** Emisja 2 ogłoszeń - na początku i końcu realizacji Lokalnego Programu Rewitalizacji.
- **Utworzenie profilu na portalu społecznościowym i zakładki na stronie internetowej.** Powyższe zadanie przybliżyło młodszemu pokoleniu prace nad Programem. Z kanału mogły skorzystać również osoby z trudnościami w poruszaniu się czy osoby niedosłyszące.



Unia Europejska
Fundusz Spójności





11. System realizacji (wdrażania) programu rewitalizacji

Pierwszym etapem wdrażania Lokalnego Programu Rewitalizacji Gminy Kąkolewnica jest jego przyjęcie przez Radę Gminy w drodze uchwały. Podobnie będzie się odbywała ewentualna aktualizacja Programu.

Za realizację Programu odpowiada Wójt Gminy Kąkolewnica wraz z pracownikami Urzędu Gminy. Wynika to przede wszystkim z faktu, iż pracownicy samorządowi posiadają odpowiednie doświadczenie w zakresie realizacji dokumentów strategicznych i planistycznych Gminy oraz prowadzenia różnego rodzaju inwestycji infrastrukturalnych i społecznych, w tym współfinansowanych ze środków unijnych. Swoim doświadczeniem i wiedzą gwarantują należyłą realizację Programu. Pracownicy Urzędu wejdą w skład powołanego Zespołu Projektowego. W proces wdrażania Programu zaangażowany zostanie również Rada Rewitalizacji.

Struktura zarządzania:

- **Wójt Gminy Kąkolewnica** - odpowiada za bieżący nadzór nad realizacją Programu, decyduje o konieczności aktualizacji Programu, zatwierdza wybór projektów do realizacji, decyduje o zaangażowaniu finansowym Gminy w realizację Programu i dba o zagwarantowanie w budżecie Gminy środków finansowych na jego realizację.
- **Zespół Projektowy** – zostanie w przyszłości powołany przy realizacji poszczególnych przedsięwzięć w ramach projektów, decyzją Wójta Gminy zostanie wybrany Koordynator projektowy, odpowiedzialny za nadzór nad pracą Zespołu Projektowego.
- ✓ W skład Zespołu Projektowego wejdą pracownicy komórek organizacyjnych Urzędu Gminy. Z pracowników Urzędu Gminy wyłoniony zostanie również Koordynator projektowy. Pracownicy odpowiadają za koordynację spraw związanych z procesem rewitalizacji, przygotowanie i prowadzenie działań związanych z realizacją poszczególnych projektów zapisanych w Programie (w tym przygotowanie dokumentacji, przeprowadzenie postępowań przetargowych, promocja projektów), składanie wniosków o dofinansowanie dla projektów rewitalizacyjnych, kontrolowanie stopnia realizacji celów Programu i cykliczne sporządzanie raportów, monitoring i ocenę postępów we wdrażaniu dokumentu, aktualizację i ewaluację Programu.





Lokalny Program Rewitalizacji Gminy Kąkolewnica

- **Rada Rewitalizacji** - reprezentuje interesy wszystkich grup interesariuszy rewitalizacji w działaniach podejmowanych przez Gminę, w związku z przygotowaniem, przeprowadzeniem i oceną działań rewitalizacyjnych. Pełni funkcję opiniodawczo – doradczą Wójta Gminy. W skład Rady wchodzi przedstawiciele interesariuszy rewitalizacji oraz eksperci, w tym: członkowie zespołu projektowego, przedstawiciele Rady Gminy, przedstawiciele mieszkańców Gminy, osoby wskazane przez organizacje pozarządowe z terenu Gminy, osoby reprezentujące przedsiębiorców prowadzących działalność gospodarczą na terenie Gminy. Rada opiniuje sprawozdania z realizacji Programu, monitoruje skuteczność realizacji Programu, zgłasza propozycje nowych zadań ważnych z punktu widzenia interesariuszy.

W celu odpowiedniego wdrożenia Programu oraz przeprowadzenia wszystkich działań w nim przewidywanych, poza współpracą w ramach struktur Urzędu Gminy i Rady Rewitalizacji, konieczne jest **zaangażowanie niezależnych podmiotów** działających na terenie Gminy (instytucji samorządowych, organizacji społecznych, przedstawicieli mieszkańców, przedsiębiorców) i prowadzenie dialogu społecznego w zakresie wdrożenia LPR. Włączenie ww. interesariuszy w proces realizacji Programu zapewnione zostanie poprzez przede wszystkim uczestnictwo w pracach Rady Rewitalizacji. Stanowi ona platformę współpracy pomiędzy interesariuszami a organami Gminy w sprawach dotyczących przygotowania, prowadzenia i oceny procesu rewitalizacji. Współpraca dotyczyć będzie w szczególności:

- Przygotowania i opiniowania dokumentów dotyczących rewitalizacji.
- Wyboru i realizacji przedsięwzięć rewitalizacyjnych.
- Kojarzenia partnerów do wspólnych przedsięwzięć.
- Wymiany doświadczeń i informacji o potrzebach i pomysłach związanych z rozwojem Gminy.
- Zapewnienia kompleksowego podejścia do rozwiązywania problemów zdiagnozowanych w programie.
- Aktualizowania dokumentów dotyczących rewitalizacji.
- Budowy sieci partnerstwa na rzecz rozwoju Gminy.

Komunikacja z interesariuszami oraz **informowanie i promocja** LPR odbywa się przy wykorzystaniu wielu różnych kanałów, m.in. strona internetowa Gminy i funkcjonująca na niej zakładka dotycząca



Unia Europejska
Fundusz Spójności





Lokalny Program Rewitalizacji Gminy Kąkolewnica

rewitalizacji, spotkania i konferencje organizowane przez Urząd Gminy i Rada Rewitalizacji, portal społecznościowy, informacje w mediach lokalnych.

Celem komunikacji i promocji jest podniesienie świadomości społecznej na temat konieczności podjęcia działań rewitalizacyjnych i korzyści z nich płynących oraz włącznie lokalnej społeczności do aktywnego udziału w przygotowaniu i realizacji procesu rewitalizacji.



Unia Europejska
Fundusz Spójności





12. System monitoringu i oceny skuteczności działań i system wprowadzania modyfikacji w reakcji na zmiany w otoczeniu programu

MONITORING.

Aby zapewnić prawidłową realizację Programu Rewitalizacji, zaplanowany zostanie system monitorowania postępów i oceny prac. Dzięki prowadzonemu systematycznie monitoringowi, możliwa będzie wczesna diagnoza pojawiających się trudności, mających wpływ na realizowane przedsięwzięcia, ich terminowość i osiągnięcie celów Programu.

Monitoring będzie się opierał na pozyskiwaniu i analizowaniu danych dotyczących poszczególnych przedsięwzięć zapisanych w Programie, nadzorze prowadzonych inwestycji (w tym ich kontrola finansowa i poprawność wydatkowanych środków), obserwowaniu zmian zachodzących w wyniku realizacji działań. Głównymi obszarami monitorowania i oceny Programu będą:

- Cele i kierunki działań założone w dokumencie,
- Przedsięwzięcia rewitalizacyjne wpisane do Programu.

Tabela 42 Wskaźniki realizacji Lokalnego Programu Rewitalizacji

Cele rewitalizacji	Wskaźnik	Źródło pozyskania danych	Oczekiwany trend wskaźnika
Cel 1 - Znaczne ograniczenie negatywnych zjawisk społecznych (ubóstwo, bezrobocie) oraz zahamowanie procesów ich rozprzestrzeniania się na teren całej Gminy	Liczba osób korzystająca z pomocy społecznej	GOPS, PUP	-15%
	Liczba przestępstw	Policja	-5%
	Liczba organizacji pozarządowych	GUS, Urząd Gminy	+ 3 szt.
	Liczba terenów dostosowanych do pełnienia funkcji publicznych	Urząd Gminy	+ 1 szt.
Cel 2 - Zwiększenie poziomu aktywności gospodarczej i poprawa atrakcyjności przestrzeni publicznej obszaru Gminy	Liczba zarejestrowanych przedsiębiorstw	GUS, Urząd Gminy	+10 szt.
	Liczba wyrejestrowanych przedsiębiorstw	GUS, Urząd Gminy	-5 %
	Liczba placówek dostosowanych do pełnienia funkcji kulturalnych	GUS, Urząd Gminy	+2 szt.
	Liczba obiektów dostosowanych do pełnienia funkcji sportowych i rekreacyjnych	GUS, Urząd Gminy	+ 1 szt.
	Liczba terenów dostosowanych do pełnienia funkcji publicznych	GUS, Urząd Gminy	+ 1 szt.
Cel 3 - Likwidacja barier rozwojowych w sferze gospodarczej/ społecznej/ przestrzennej/	Stan środowiska	RDOŚ, dane Urzędu Gminy w zakresie ilości odpadów azbestowych, dzikich wysypisk śmieci	-25%





Lokalny Program Rewitalizacji Gminy Kąkolewnica

środowiskowej	Długość wybudowanej/zmodernizowanej infrastruktury drogowej	GUS, Urząd Gminy	+ 2 km
	Długość wybudowanych chodników/alejek spacerowych /punktów oświetleniowych	GUS, Urząd Gminy	+1 km
	Liczba energooszczędnych budynków użyteczności publicznej	Urząd Gminy	+2 szt.
	Liczba terenów dostosowanych do pełnienia funkcji publicznych	Urząd Gminy	+ 2 szt.

Źródło: Opracowanie własne

W ramach monitoringu, opracowywane będą co 2 lata sprawozdania z realizacji przedsięwzięć i celów Programu. Zawarte tam będą dane dotyczące m.in. podstawowych danych o poszczególnych inwestycjach i stopniu ich realizacji, osiągniętych efektów w wyniku wdrożenia działań, napotkanych problemach w trakcie ich realizacji. Opracowane sprawozdania będą podstawą zbiorczego podsumowania efektów wdrożenia Lokalnego Programu Rewitalizacji Gminy Kąkolewnica.

Monitoring będzie prowadzony w ramach struktury organizacyjnej Urzędu Gminy, przede wszystkim przez pracowników odpowiedzialnych za wdrożenie Programu. W proces monitorowania zaangażowany będzie też Rada Rewitalizacji – będzie m.in. opiniować przygotowane sprawozdania.

EWALUACJA I AKTUALIZACJA.

Oprócz bieżącego monitoringu wdrażania Lokalnego Programu Rewitalizacji, prowadzona będzie ewaluacja dokumentu wraz ze wskazaniem jego rezultatów i oceną jego wpływu na poprawę sytuacji społeczno-gospodarczej Gminy. Celem ewaluacji jest poprawa jakości i skuteczności Programu w odniesieniu do zdefiniowanych problemów na obszarach rewitalizacji. Służy oszacowaniu stopnia osiągnięcia celów, realizacji działań, a poprzez to - stopnia wdrożenia całego dokumentu.

Ewaluacja będzie prowadzona:

- W trakcie realizacji Programu (tj. połowie okresu jego realizacji) – oceniane będą realizowane przedsięwzięcia, racjonalność wydawanych środków finansowych, postęp we wdrażaniu całego dokumentu i osiągnięciu założonych celów i efektów.
- Po zakończeniu realizacji Programu – kompleksowa ocena długoterminowego wpływu zrealizowanych przedsięwzięć i całego dokumentu na sytuację społeczną i gospodarczą Gminy.



Unia Europejska
Fundusz Spójności





Lokalny Program Rewitalizacji Gminy Kąkolewnica

Opracowany zostanie raport z ewaluacji Programu, przygotowany przez pracowników Urzędu Gminy i opiniowany przez Radę Rewitalizacji. W przypadku, gdy Program Rewitalizacji będzie wymagał uaktualnienia lub zmiany, będzie to dokonywane przez Radę Gminy w formie uchwały, na wniosek Wójta. Podstawą do aktualizacji Programu mogą być również wnioski poszczególnych interesariuszy rewitalizacji, składane za pośrednictwem ich przedstawicieli w Radzie Rewitalizacji lub bezpośrednio do Urzędu Gminy (podobnie jak to było w trakcie opracowywania LPR).

Po zakończeniu realizacji Programu, na podstawie osiągniętych efektów i celów oraz określenia potrzeb mieszkańców i możliwości finansowych władz Gminy, podjęte zostaną kroki w celu wyznaczenia kierunków rewitalizacji na kolejne lata. Sporządzone zostanie też zestawienie przedsięwzięć rewitalizacyjnych do realizacji w następnych latach.

Zgodnie z ustawą z dnia 9 października 2015 r. o rewitalizacji, działania rewitalizacyjne będą mogły być prowadzone w oparciu o niniejszy dokument do końca 2023 roku. Po tym terminie, Gmina będzie zobowiązana do uchwalenia Gminnego Programu Rewitalizacji. W związku z powyższym, na podstawie wyników oceny LPR przeprowadzonej na zakończenie jego realizacji, podjęta zostanie decyzja o konieczności kontynuowania działań rewitalizacyjnych, a co za tym idzie, przekształcenia Lokalnego Programu Rewitalizacji Gminy Kąkolewnica w Gminny Program Rewitalizacji.



Unia Europejska
Fundusz Spójności





13. Proces strategicznej oceny oddziaływania Programu na środowisko

Zgodnie z ustawą z dnia 3 października 2008 r. o udostępnianiu informacji o środowisku i jego ochronie, udziale społeczeństwa w ochronie środowiska oraz ocenach oddziaływania na środowisko (Dz.U. z 2016 r. poz. 353 z późn. zm.), projekt niniejszego dokumentu podlega uzgodnieniu z Regionalnym Dyrektorem Ochrony Środowiska oraz Państwowym Wojewódzkim Inspektorem Sanitarnym w celu ustalenia konieczności przeprowadzenia strategicznej oceny oddziaływania na środowisko.

Regionalny Dyrektor Ochrony Środowiska w Lublinie, w piśmie znak WST I.410.25.2017.WD z dnia 25 maja 2017 r., wyraził stanowisko, że nie zachodzi konieczność przeprowadzenia strategicznej oceny oddziaływania na środowisko dla dokumentu Lokalny Program Rewitalizacji Gminy Kąkolewnica na lata 2017-2023.

Lubelski Państwowy Wojewódzki Inspektor Sanitarny w Lublinie w piśmie znak DNS-NZ.7016.155.2017.MW z dnia 25.05.2017 r., wyraził opinię, że Lokalny Program Rewitalizacji to dokument, który nie jest wymieniony w art. 46 ustawy z dnia 3 października 2008 r. o udostępnianiu informacji o środowisku i jego ochronie, udziale społeczeństwa w ochronie środowiska oraz ocenach oddziaływania na środowisko (tekst jednolity Dz. U. z 2016 r. poz. 353 z późn. zm.). Zgodnie z art. 47 ww. ustawy, przeprowadzenie strategicznej oceny oddziaływania na środowisko jest wymagane w przypadku projektów dokumentów innych niż wymienione w art. 46.





Spis tabel

Tabela 1 Liczba osób korzystająca z zasiłków z powodu bezrobocia w latach 2011-2015 w Gminie Kąkolewnica	18
Tabela 2 Negatywne zjawiska społeczne - liczba osób korzystająca z zasiłków z powodu bezrobocia	20
Tabela 3 Liczba osób korzystająca z zasiłków z powodu ubóstwa w latach 2011-2015 w Gminie Kąkolewnica	22
Tabela 4 Negatywne zjawiska społeczne - liczba osób korzystająca z zasiłków z powodu ubóstwa	24
Tabela 5 Liczba przestępstw i wykroczeń w Gminie Kąkolewnica w 2015 roku.....	26
Tabela 6 Negatywne zjawiska społeczne - liczba przestępstw i wykroczeń	28
Tabela 7 Organizacje pozarządowe działające na terenie sołectw w Gminie Kąkolewnica	29
Tabela 8 Frekwencja w wyborach w Gminie Kąkolewnica oraz powiecie radzyńskim (%).....	30
Tabela 9 Frekwencja w wyborach samorządowych w 2014 roku w podziale na obwody wyborcze w Gminie Kąkolewnica (%)	31
Tabela 10 Negatywne zjawiska społeczne – aktywność społeczna – liczba organizacji pozarządowych	32
Tabela 11 Negatywne zjawiska społeczne – dane uwzględniające analizowane kryteria	34
Tabela 12 Liczba zarejestrowanych przedsiębiorstw aktywnych w latach 2011-2015 w Gminie Kąkolewnica	36
Tabela 13 Negatywne zjawiska gospodarcze – liczba zarejestrowanych przedsiębiorstw w Gminie Kąkolewnica	38
Tabela 14 Liczba przedsiębiorstw wyrejestrowanych w latach 2011-2015 w Gminie Kąkolewnica .	39
Tabela 15 Negatywne zjawiska gospodarcze – liczba wyrejestrowanych przedsiębiorstw w Gminie Kąkolewnica	41
Tabela 16 Negatywne zjawiska gospodarcze – dane uwzględniające analizowane kryteria.....	43
Tabela 17 Ilość odpadów stwarzających zagrożenie dla życia i zdrowia ludzi lub stanu środowiska – azbest w Gminie Kąkolewnica	46
Tabela 18 Negatywne zjawiska środowiskowe – ilość odpadów stwarzających zagrożenie dla życia i zdrowia ludzi lub stanu środowiska – azbest	48
Tabela 19 Ilość dzikich wysypisk śmieci na terenie Gminy Kąkolewnica	49
Tabela 20 Negatywne zjawiska środowiskowe – ilość dzikich wysypisk śmieci.....	51
Tabela 21 Negatywne zjawiska środowiskowe – dane uwzględniające analizowane kryteria	54
Tabela 22 Sieć kanalizacyjna na terenie Gminy Kąkolewnica	57
Tabela 23 Negatywne zjawiska techniczne - udział ludności korzystającej z sieci kanalizacyjnej – luki	59
Tabela 24 Sieć wodociągowa na terenie Gminy Kąkolewnica	60
Tabela 25 Negatywne zjawiska techniczne - udział ludności korzystającej z sieci wodociągowej - luki	62
Tabela 26 Stan infrastruktury drogowej w Gminie Kąkolewnica.....	63
Tabela 27 Negatywne zjawiska techniczne – stan infrastruktury drogowej - luki w infrastrukturze	65
Tabela 28 Obiekty użyteczności publicznej (również w kontekście energooszczędności) w Gminie Kąkolewnica	66
Tabela 29 Negatywne zjawiska techniczne – stan obiektów użyteczności publicznej - luki w infrastrukturze	70
Tabela 30 Negatywne zjawiska techniczne – dane uwzględniające analizowane kryteria.....	72





Tabela 31 Wykaz obiektów kulturalnych na terenie Gminy Kąkolewnica	75
Tabela 32 Negatywne zjawiska przestrzenno-funkcjonalne - liczba obiektów kulturalnych - luki w infrastrukturze	78
Tabela 33 Obiekty kultury fizycznej i rekreacji na terenie Gminy Kąkolewnica	79
Tabela 34 Negatywne zjawiska przestrzenno-funkcjonalne - liczba obiektów kultury fizycznej i rekreacji - luki w infrastrukturze	81
Tabela 35 Tereny publiczne w Gminie Kąkolewnica	82
Tabela 36 Negatywne zjawiska przestrzenno-funkcjonalne - liczba terenów publicznych – luki w infrastrukturze	85
Tabela 37 Negatywne zjawiska przestrzenno-funkcjonalne – dane uwzględniające analizowane kryteria	86
Tabela 38 Matryca ze wskaźnikami przedstawiającymi stan kryzysowy na terenie wyznaczonych jednostek referencyjnych (sołectw)	90
Tabela 39 Liczba mieszkańców oraz powierzchnia poszczególnych sołectw Gminy Kąkolewnica	95
Tabela 40 Kryteria delimitacji obszaru zdegradowanego w Gminie Kąkolewnica	96
Tabela 41 Szacunkowe ramy finansowe przedsięwzięć Lokalnego Programu Rewitalizacji Gminy Kąkolewnica	124
Tabela 42 Wskaźniki realizacji Lokalnego Programu Rewitalizacji	136

Spis map

Mapa 1 Położenie Gminy Kąkolewnica na tle kraju, województwa lubelskiego i powiatu radzyńskiego	14
Mapa 2 Koncentracja negatywnych zjawisk w sferze społecznej w poszczególnych jednostkach referencyjnych na terenie Gminy Kąkolewnica	35
Mapa 3 Koncentracja negatywnych zjawisk w sferze gospodarczej w poszczególnych jednostkach referencyjnych na terenie Gminy Kąkolewnica	44
Mapa 4 Koncentracja negatywnych zjawisk w sferze środowiskowej w poszczególnych jednostkach referencyjnych na terenie Gminy Kąkolewnica	55
Mapa 5 Koncentracja negatywnych zjawisk w sferze technicznej w poszczególnych jednostkach referencyjnych na terenie Gminy Kąkolewnica	73
Mapa 6 Koncentracja negatywnych zjawisk w sferze przestrzenno-funkcjonalnej w poszczególnych jednostkach referencyjnych na terenie Gminy Kąkolewnica	87
Mapa 7 Obszar zdegradowany na terenie Gminy Kąkolewnica	100
Mapa 8 Obszar rewitalizacji na terenie Gminy Kąkolewnica	103

